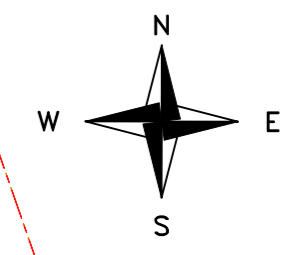
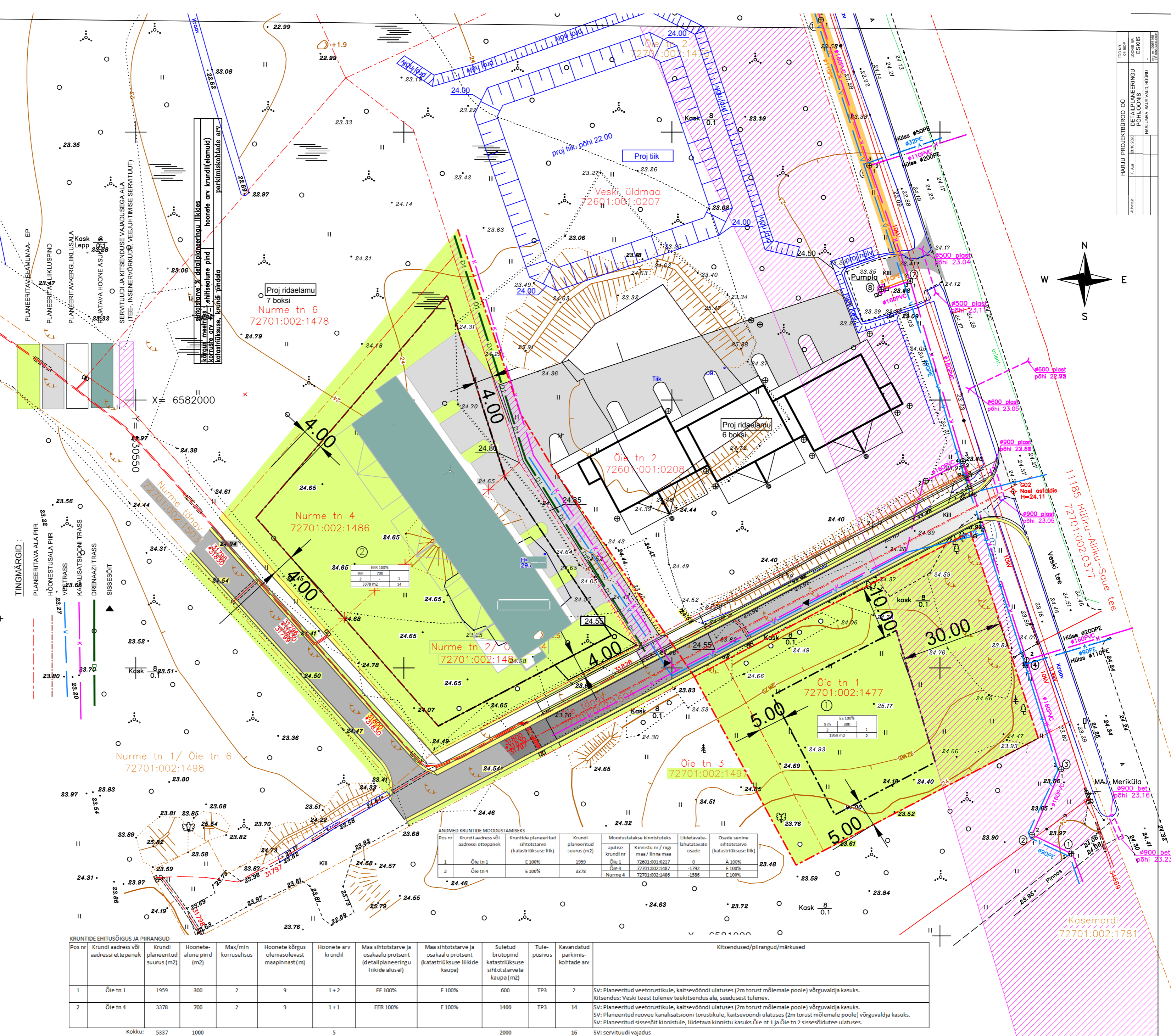
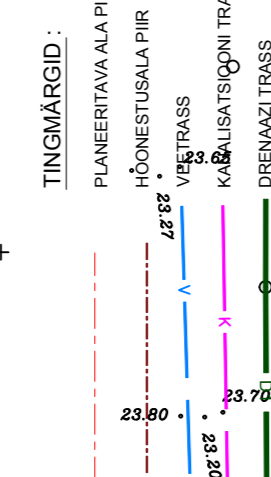


Projektant	HARJU PROJEKTIBÜROO OU
Projektant	AKADEMIA
Proj. nr.	24.10.2023
Proj. nimi	DETALPLANEERINGU PÕHIOONIS
Proj. koht	SAAREMAA SAARE VALD, HÜURU
Proj. alus	72701:002:0200



DETAILPLANEERING PÕHIOONIS



ANDMED KRUNTIDE MOODUSTAMISEKS

Pos nr	Krundi aadress või aadressi ettepanek	Krundi planeeritud suurus (m²)	Moodustatakse kinnistuteks ajutise krundi nr	Kinnistu nr / riigi maa / linna maa	Liidetavate lahutatavate	Osade senine suurus (katasstriksuse liik)
1	Öie tn 1	1959	Öie 1	72601:001:0217	0	A 100%
2	Öie tn 4	3378	Öie 4	72701:002:1487	-1792	F 100%
				Nurme 4	-1586	F 100%

KRUNTIDE EHTISÕIGUS JA PIIRANGUD

Pos nr	Krundi aadress või aadressi ettepanek	Krundi planeeritud suurus (m²)	Hoonete-alune pind (m²)	Max/min korruselusus	Hoonete kõrgus olemasolevast maapinnast (m)	Hoonete arv krundil	Maa sihtotstarve ja osakaalu protsent (detailplaneeringu liikide alusel)	Maa sihtotstarve ja osakaalu protsent (katasstriksuse liikide kaupa)	Suletud brutopind katasstriksuse sihtotstarvet kaupa (m²)	Tulepõlvitus	Kavandatud parkimis-kohtade arv	Kitsetused/piirangud/märkused
1	Öie tn 1	1959	300	2	9	1+2	EE 100%	E 100%	600	TP3	2	SV: Planeeritud veetorstikule, kaitsevööndi ulatuses (2m torust mõlemale poole) võrguvaldja kasuks. Kitsetus: Veski teest tulenev teekitsendus ala, seaduselt tulenev.
2	Öie tn 4	3378	700	2	9	1+1	EER 100%	E 100%	1400	TP3	14	SV: Planeeritud veetorstikule, kaitsevööndi ulatuses (2m torust mõlemale poole) võrguvaldja kasuks. SV: Planeeritud roovee kanalisatsiooni torustikule, kaitsevööndi ulatuses (2m torust mõlemale poole) võrguvaldja kasuks. SV: Planeeritud sissesõit kinnistule, liidetava kinnistu Öie tn 1 ja Öie tn 2 sissesõidutee ulatuses.
Kokku:		5337	1000			5			2000		16	SV: servituutvajadus