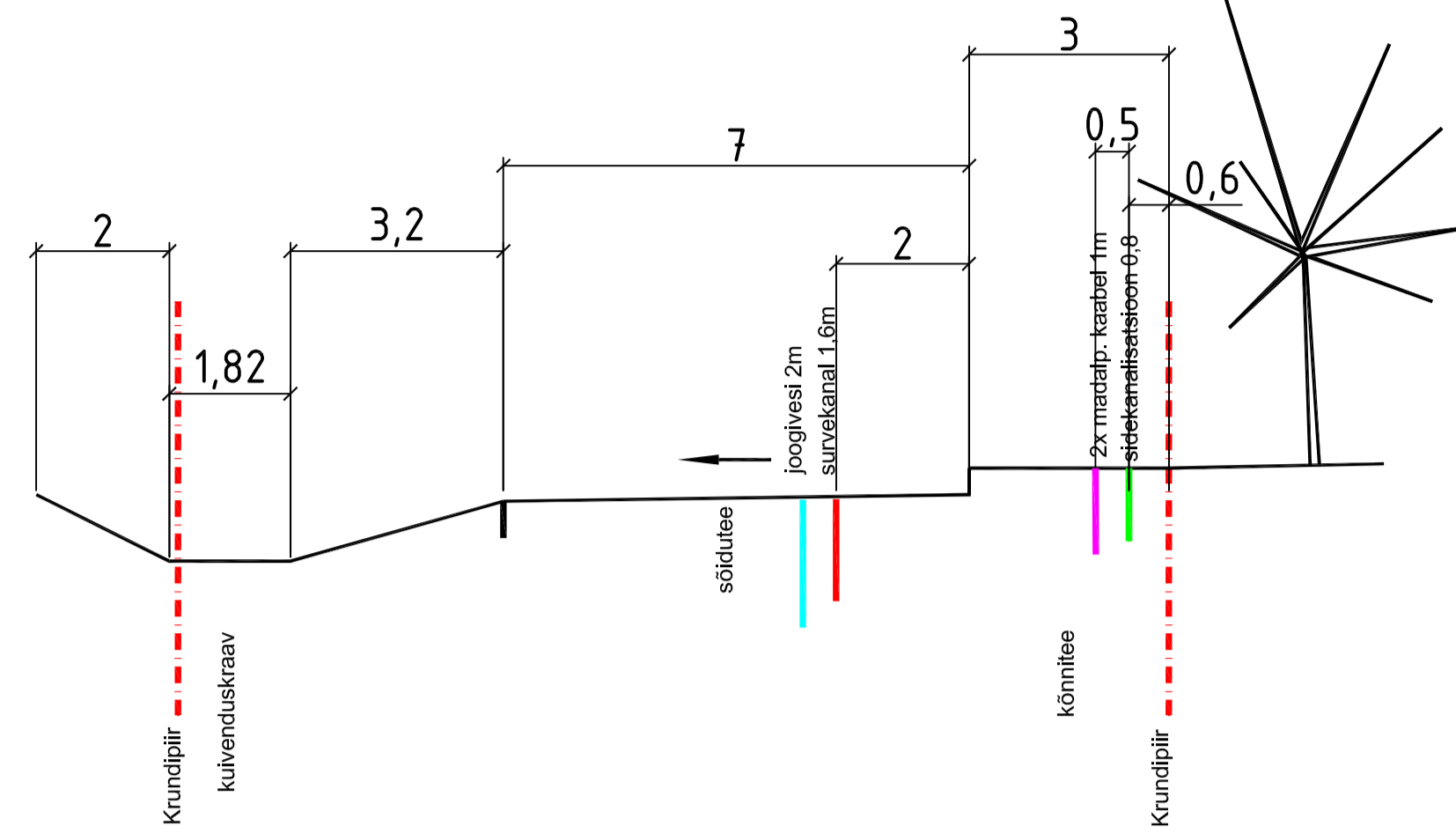
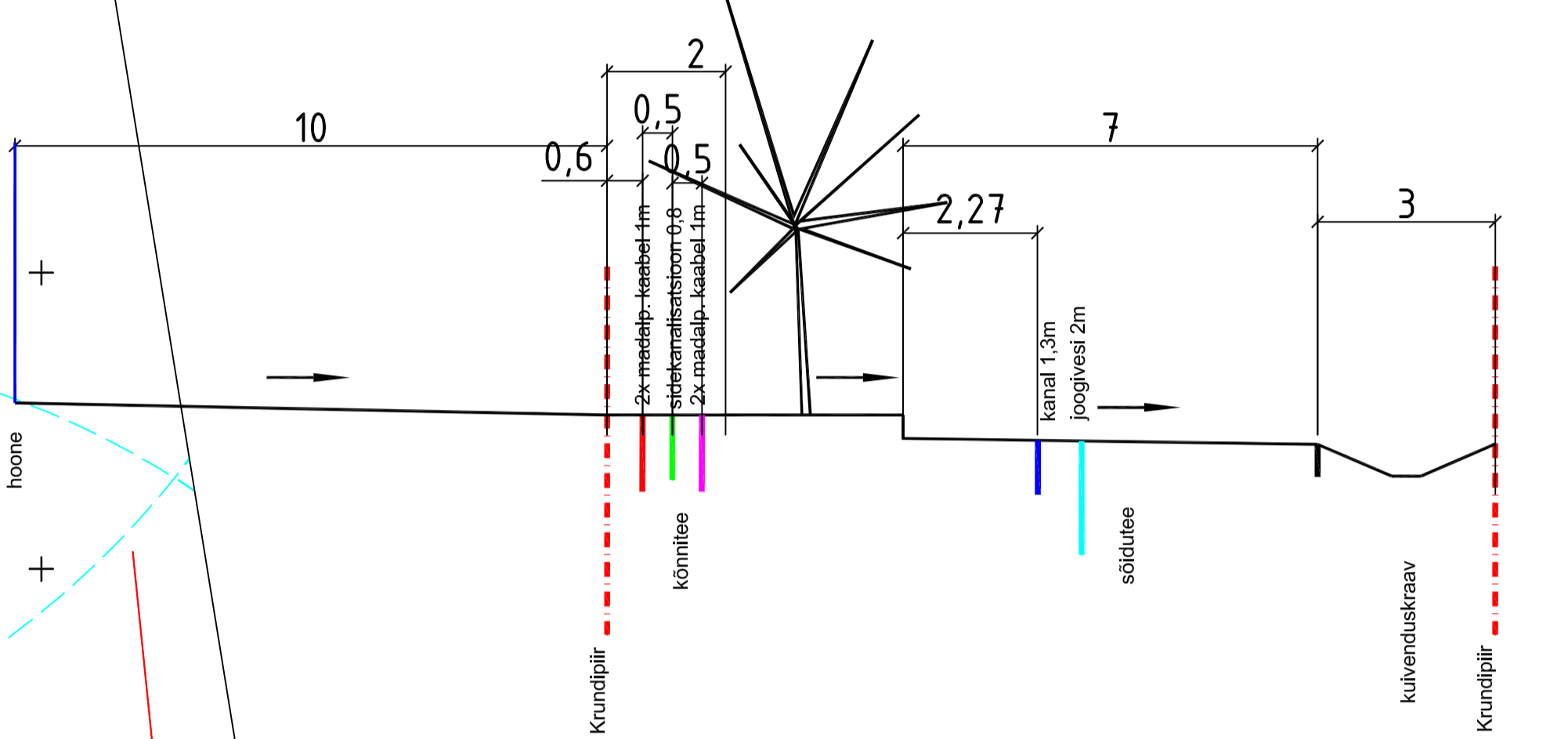


Kanaliseerimise liitumispunkt II etapp
liitumiskoht on näidatud eraldi lehel vastavalt
valla ÜVK-le

Lõige a-a



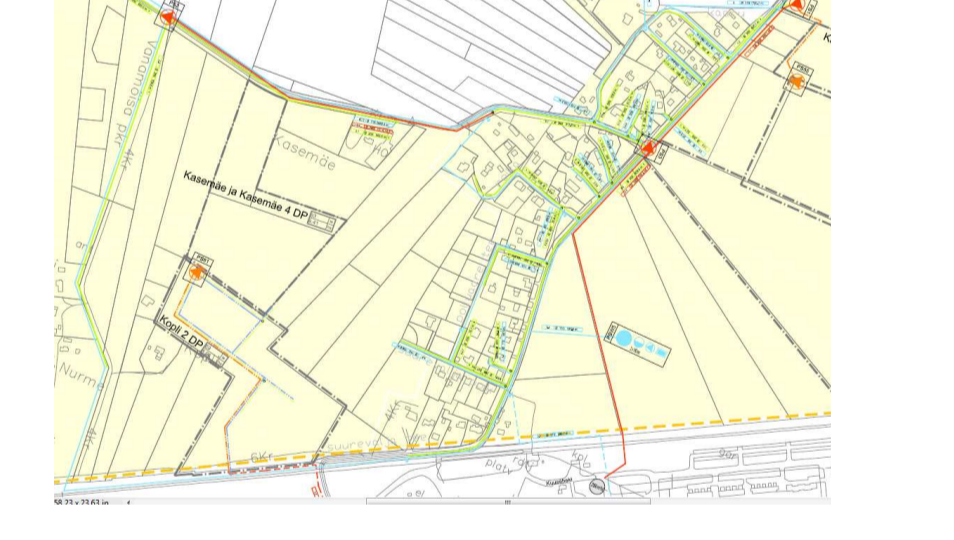
Lõige b-b



Märkus: Tee projekteerida ühepoolse kaldega

Veevarustuse ringistuspunkt läbi
Kärneri 6 ja Kasemäe kinnistu Kukurpuu tee
planeeritud veetrassi

Saue valla ÜVK väljavõte Vanamõisa küla kohta



LEPPEMÄRGID

- planeeritava ala piir
- planeeritava krundi piir
- kinnistu piir
- planeeritud naaberkiinnistu piir
- planeeritud hoonesuuala
- planeeritud hoonesuuala naaberkiinnistul
- × likvideeritav objekt
- olemasolev planeeritud veevarustus
- planeeritud kanaliseerimisvarustus
- olemasolev planeeritud survekanaliseerimisvarustus
- planeeritud sidevarustus
- planeeritud madalpingekaabel
- planeeritud valguskaabel
- planeeritud kõrgepingekaabel
- olemasolev planeeritud õhulin
- olemasolev planeeritud drenaaž
- liitumiskõik
- planeeringuga tekkiv olematu vajadus Pos 25, Pos 27, Pos 9, Pos 8, Pos 16 ja Nurme 1 kinnistul (olemasolevad servituudid ei ole tähistatud)
- kaitsesoon kanaliseerimise pumplale 20m
- hõdrant
- × likvideeritav objekt
- kraav

Märkused: 1. Planeeringus on ka toodud Hallika 10 ja Hallika-Mõe detailplaneeringus planeeritud trassid;
2. Vau kinnistute detailplaneeringu trassid peavad olema projekteeritud nii, et nad võimaldavad hilsemal etapis maaberloode liitumist;
3. Kõrgepinge planeering lahendab Nurme 1 kinnistul ainult Vau kinnistute ja Hallika-Mõe ning Hallika 10 kinnistute tehnovõrkude lahenduse;
4. Teede kippide tolmuvaba katendi määratakse ehitusprojekti peale geoloogilise uuringu;
5. Kinnistute ehitusajaks on toodud põhijoonised;
6. Servituudivajadus on esitatud tekstis tabelina ja servituudi on seletuskirjas toodud kinnistusaamatu koopia.

| | | | |
|--|--------------|---|-------------|
| FIE Peep Moorast OÜ aadress: Tallinn, Kesklinna linnaosa, Kesklinna asum, Kesklinna tänav 10-14 TALLINN Tel: 6600266/6672444 | | Peep Moorast p.moorast@gmail.com | |
| Autor: Peep Moorast | | Anne Van | |
| Töö nimetus: Vau, Van L, Van 2, ja Van 3 kinnistute detailplaneering Saue vallas Harjumaa | | Töö staadium: Tehnoveeskirja koostamine | |
| Kaardid: 5 | Skalaarid: 6 | Arhitektuur: M 1:1000 | Plaanid: 10 |