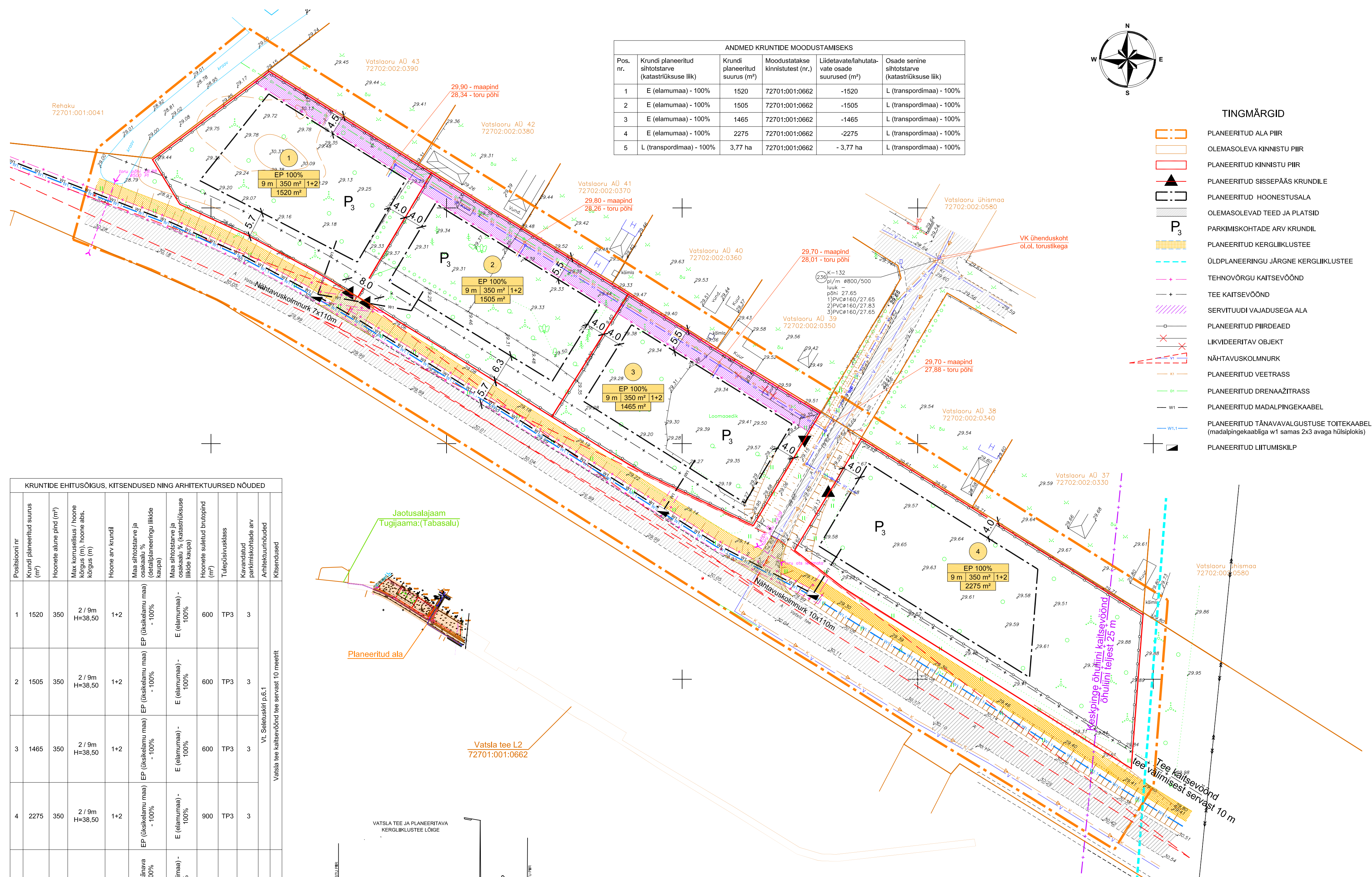


ANDMED KRUNTIDE MOODUSTAMISEKS					
Pos. nr.	Krundi planeeritud sihtotstarve (katastrilise liik)	Krundi planeeritud suurus (m²)	Moodustatakse kinnistustest (nr.)	Liidetavate/lahutatavate osade suurus (m²)	Osade senine sihtotstarve (katastrilise liik)
1	E (elamumaa) - 100%	1520	72701:001:0662	-1520	L (transpordimaa) - 100%
2	E (elamumaa) - 100%	1505	72701:001:0662	-1505	L (transpordimaa) - 100%
3	E (elamumaa) - 100%	1465	72701:001:0662	-1465	L (transpordimaa) - 100%
4	E (elamumaa) - 100%	2275	72701:001:0662	-2275	L (transpordimaa) - 100%
5	L (transpordimaa) - 100%	3,77 ha	72701:001:0662	- 3,77 ha	L (transpordimaa) - 100%

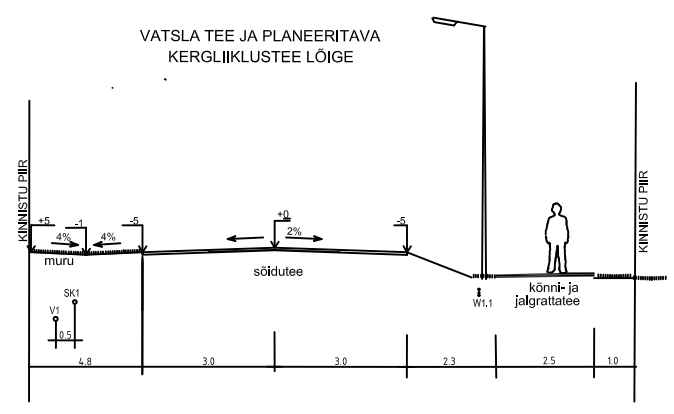
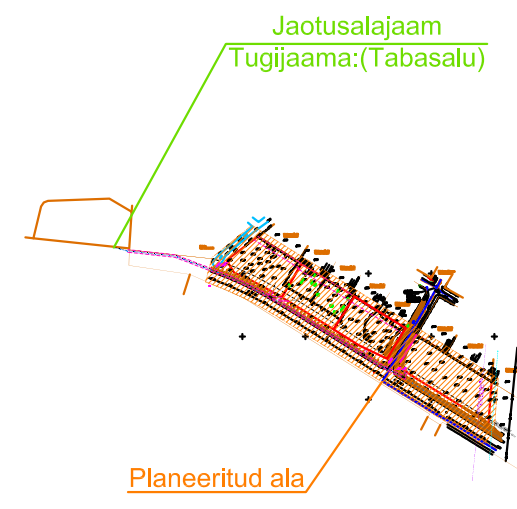
TINGMÄRGID

- PLANEERITUD ALA PIIR
- OLEMASOLEVA KINNISTU PIIR
- PLANEERITUD KINNISTU PIIR
- PLANEERITUD SISSEPÄÄS KRUNDILE
- PLANEERITUD HOONESTUSALA
- OLEMASOLEVAD TEED JA PLATSID
- PARKIMISKOHTADE ARV KRUNDIL
- PLANEERITUD KERGLIIKLUSTEE
- ÜLDPLANEERINGU JÄRGNE KERGLIIKLUSTEE
- TEHNOVÕRGU KAITSEVÕÖND
- TEE KAITSEVÕÖND
- SERVITUUDI VAJADUSEGA ALA
- PLANEERITUD PIIRDEAD
- LIKVIDERITAV OBJEKT
- NÄHTAVUSKOLMNURK
- PLANEERITUD VEETRASS
- PLANEERITUD DRENAÄŽITRASS
- PLANEERITUD MADALPINGEKAABEL
- PLANEERITUD TÄNAVAVALGUSTUSE TOITEKAABEL (madalpingekaabliga w1 samas 2x3 avaga hülsiplokis)
- PLANEERITUD LIITUMISKILP



KRUNTIDE EHITUSÕIGUS, KITSENDUSED NING ARHITEKTUURSED NÕUDED

Positsiooni nr	Krundi planeeritud suurus (m²)	Hoonete alune pind (m²)	Max korruselisus / hoonete kõrgus (m), hoonete abs. kõrgus (m)	Hoonete arv krundil	Maa sihtotstarve ja osakaalu % (detailplaneeringu liikide kaupa)	Maa sihtotstarve ja osakaalu % (katastrilise liikide kaupa)	Hoonete suletatud brutopind (m²)	Tulepüsvikklass	Kavandatud parkimiskohade arv	Arhitektuurnõuded	Kitsendused
1	1520	350	2 / 9m H=38,50	1+2	EP (üksiklamu maa) - 100%	E (elamumaa) - 100%	600	TP3	3		Vatsla tee kaitsevöönd tee servast 10 meetrit
2	1505	350	2 / 9m H=38,50	1+2	EP (üksiklamu maa) - 100%	E (elamumaa) - 100%	600	TP3	3		
3	1465	350	2 / 9m H=38,50	1+2	EP (üksiklamu maa) - 100%	E (elamumaa) - 100%	600	TP3	3		
4	2275	350	2 / 9m H=38,50	1+2	EP (üksiklamu maa) - 100%	E (elamumaa) - 100%	900	TP3	3		
5	37744	-	-	-	LT (tee ja lähimaa) - 100%	L (transpordimaa) - 100%	-	-	-	-	



VATSLA TEE L2 KINNISTU JA LÄHIALA DETAILPLANEERINGU SKHEM M 1:6000

STUUDIO
 KMK Stúdio OÜ
 6542312
 info@kkmstudio.eu

TELLIJA	Saue Vallavalitsus	PROJEKTJUHT	Mari Kallas	TÜÜP	LEHT
PROJEKT	Vatsla küla Vatsla tee L2 kinnistu ja lähiala detailplaneering	ARHITEKT	Mari Kallas	STAADIUM	
JOONIS	Detailplaneeringu põhijoonis	MÕÖT	TÖÖ NR.	KOOSTATUD	
		1:500	1605	15.06.2016	