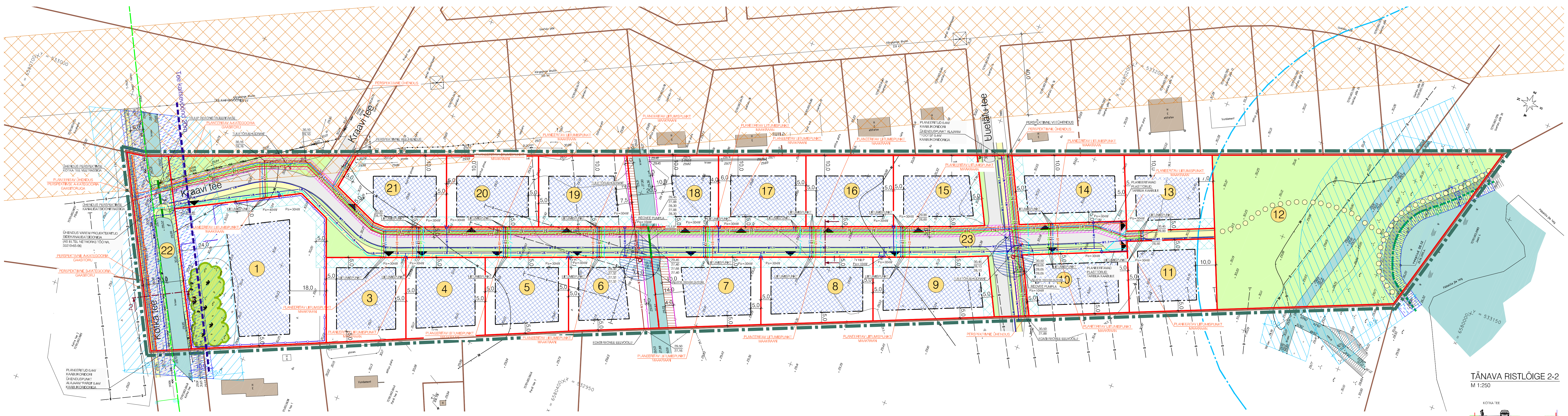

TINGMÄRGID

- PLANEERITAVA ALA PIIR
- MOODUSTATAVA KRUNDI PIIR
- KINNISOMANDI PIIR
- HOONESTUSALA
- AUTOLIIKLUSE ALA
- KERGLIIKLUSE ALA
- VÕIMALIK KERGLIIKLUSRADA
- HALJASALA
- VÕIMALIKU PIIRDE MINIMAALNE KAUGUS KRAAVIST
- PIIRDE RAJAMISE KOHUSTUS
- MOODUSTATAVA KRUNDI POS. NUMBER
- NAABERHOONESTUS
- VEEKOGU
- KALDA PIIRANGUVÖÖND 100m
- EHITUSKEELUVÖÖND
- VEEKAITSEVÖÖND
- KALLASRADA 4m
- ELEKTRIÕHULIINI KAITSEVÖÖND 40m
- JUURDEPÄÄS KRUNDILE
- TEE KAITSEVÖÖND
- TÄNAVA KAITSEVÖÖND
- AJUTINE REOVEEPUMPLA
- AJUTISE REOVEEPUMPLA KAITSEVÖÖND 10m
- TEHNOVÕRGU SERVITUUDI VAJADUSEGA ALA
- KRAAVIHOOLDUSSERVITUUDI VAJADUSEGA ALA
- SÄILITATAV PUUDESALU

- OLEMASOLEV KÕRGEPINGE ÕHULIINI MAST
- OLEMASOLEV DREENITORU
- OLEMASOLEV KP KAABEL
- PERSPEKTIIVNE VEETORU
- PERSPEKTIIVNE REOVEE KANALISATSIOONITORU
- PERSPEKTIIVNE REOVEEKANALISATSIOONI SURVETORU
- PLANEERITAV REOVEEKANALISATSIOONI SURVETORU
- PLANEERITAV VEETORU
- PLANEERITAV TULETÕRJEHÜDRANT
- PLANEERITAV REOVEE KANALISATSIOONITORU
- PLANEERITAV DREENITORU
- PLANEERITAV TRUUP
- PLANEERITAV MP KAABLIKORIDOR
- PLANEERITAV TÄNAVAVALGUSTUSE KAABLIKORIDOR
- PLANEERITAV ELEKTRIKILP
- VAREM PROJEKTEERITUD SIDEKAABEL (ELTEL NETWORKS AS, töö nr 33210-65-06)
- PLANEERITAV SIDEKANALISATSIOON
- PLANEERITAV A-KATEGOORIA GAASITRASS
- PERSPEKTIIVNE A-KATEGOORIA GAASITRASS
- PERSPEKTIIVNE B-KATEGOORIA GAASITRASS

TÄNAVA RISTLÕIGE 2-2
M 1:250

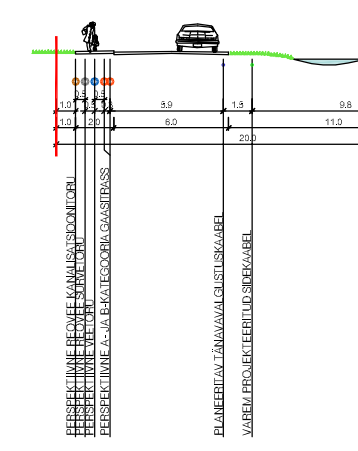

TÄNAVA RISTLÕIGE 1-1
M 1:250

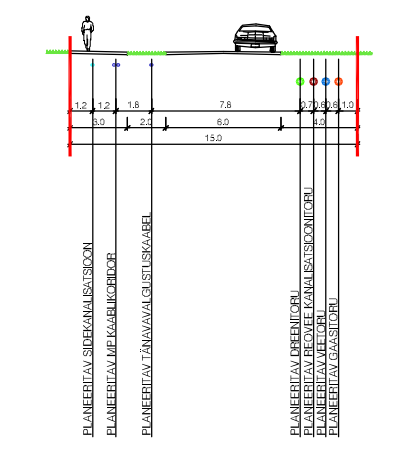

MÄRKUSED:

* TEHNOVÕRKUDE PAIGUTUS ON PÕHIMÕTTELINE NING TÄPSUSTATAKSE EDASISE PROJEKTEERIMISE KÄIGUS.

MUUDATUSED:	Kuupäev	Muudatuste kirjeldus
GEOALUS:	OÜ GEOMAP Mõõdistatud: Koordinaadid: Kõrgused:	Töö nr. T-130-07 August 2007.a RIIKLIKUS L-EST97 SÜSTEEMIS BK77 SÜSTEEMIS

K-Projekt AS
Ahtri tn 6a
Tallinn 10151
tel 626 4100 faks 626 4101
e-mail: kprojekt@kprojekt.ee

Tellija: aktsiaselts Favorte
Uus-Sadama 21, Tallinn 10120
Tel 631 8900 Fax 631 8950

Ins	A. KOPPEL
Ins	A. VEERPALU
Proj	K.-K. SUNE
Arh	M. FREUDENTHAL

Koostatud / trükitud: 21.01.2010. / 21.01.2010.

Autodesk Map 3D 2006 #340-70718974

Töö nr: 05166-GE

Leht nr: 4

Projekti nimetus: TIIRI 1 MAAÜKSUSE DETAILPLANEERING

Staadium: DP

Objekti asukoht: HARJUMAA, SAUE VALD, ALLIKU KÜLA TIIRI 1 MAAÜKSUS

Joonise nimetus: TEHNOVÕRKUDE KOONDPLAAN

Mõõtkava: 1:500