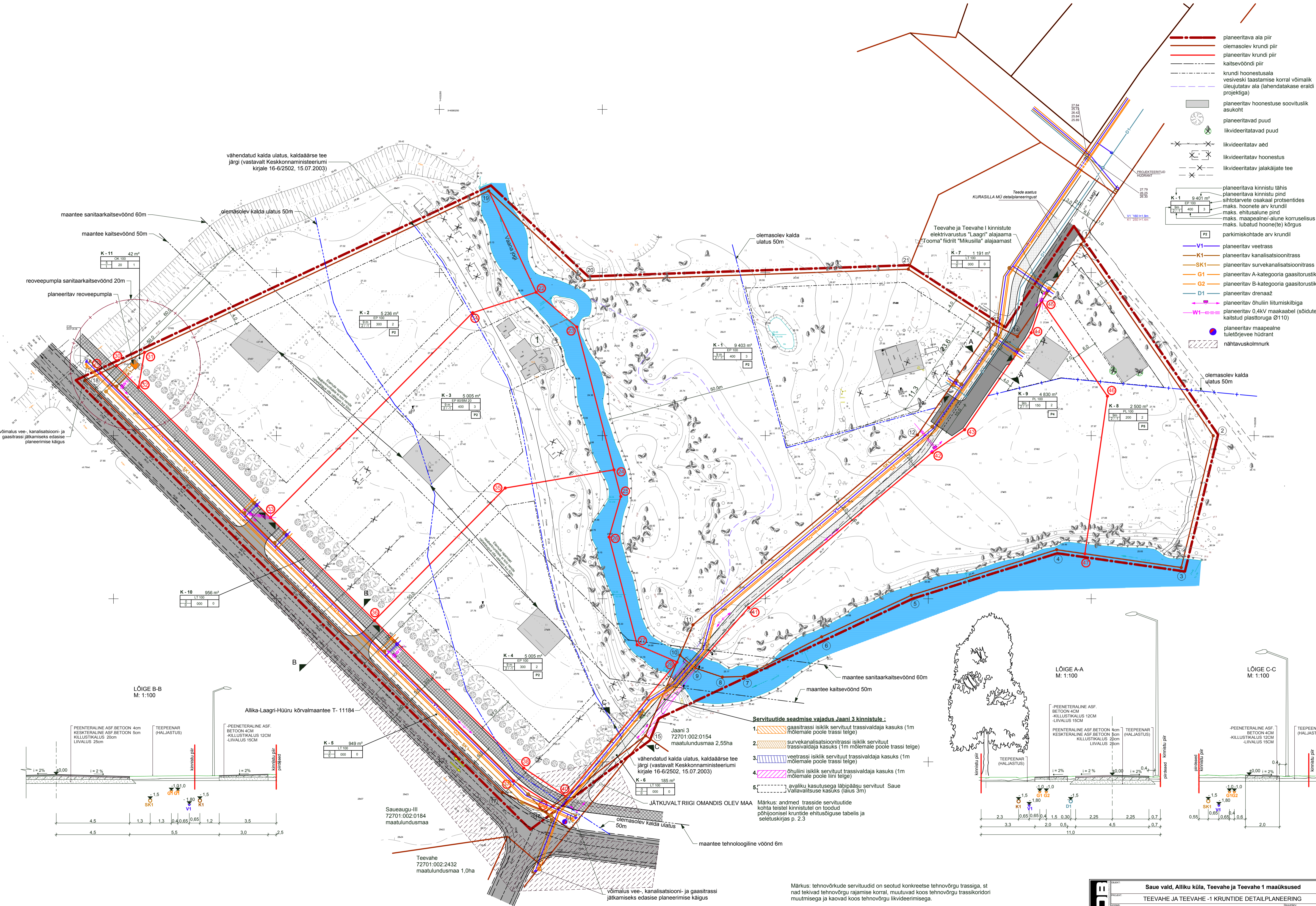
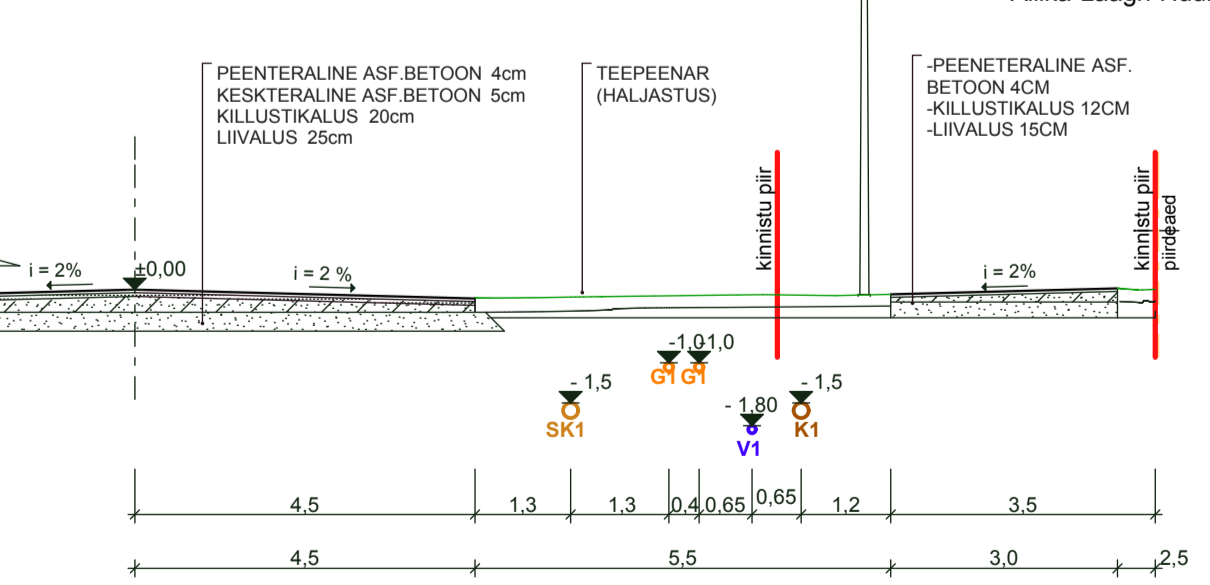


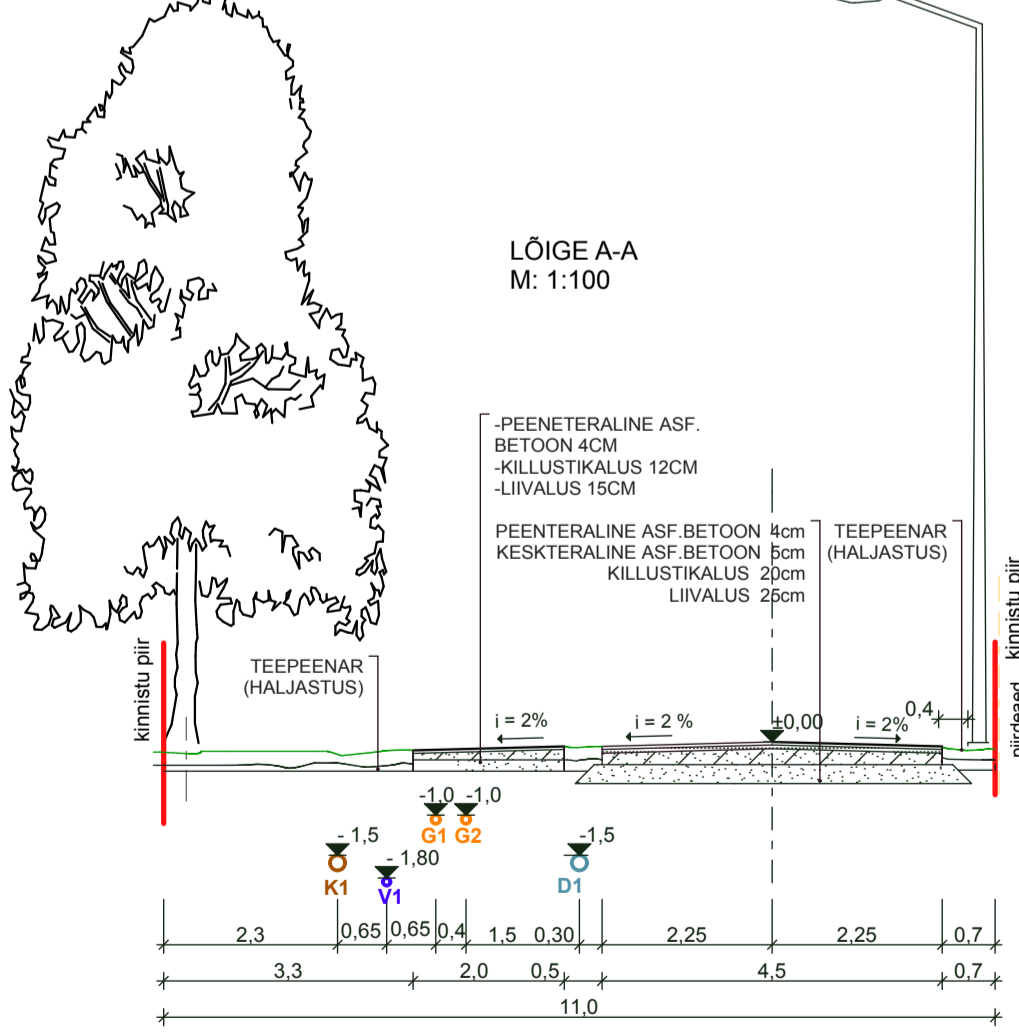
- planeeritava ala piir
- olemasolev krundi piir
- planeeritava krundi piir
- kaitsevööndi piir
- krundi hoonestusala
- vesiveski taastamise korral võimalik ülejutatav ala (lahendatakse eraldi projektiga)
- planeeritava hoonestuse soovituslik asukoht
- planeeritavad puud
- liikvideeritavad puud
- liikvideeritav aed
- liikvideeritav hoonestus
- liikvideeritav jalakäijate tee
- planeeritava kinnistu tähis
- planeeritava kinnistu pind
- sihtotartevete osakaal protsentides
- maks. hoonete arv kruntil
- maks. ehitusalune pind
- maks. maapealne/alune korruselisus
- maks. lubatud hoonete(k) kõrgus
- parkimiskohtade arv kruntil
- V1 planeeritav veetrass
- K1 planeeritav kanalisatsioonitrass
- SK1 planeeritav survekanalisatsioonitrass
- G1 planeeritav A-kategooria gaasitorustik
- G2 planeeritav B-kategooria gaasitorustik
- D1 planeeritav дренаaz
- planeeritav õhuliini liitumiskibiga
- planeeritav 0.4kV maakaabel (sõidutee all kaitsitud plasttoruga Ø110)
- planeeritav maapealne tuleõrjevee hüdrant
- nähtavuskolmnurk



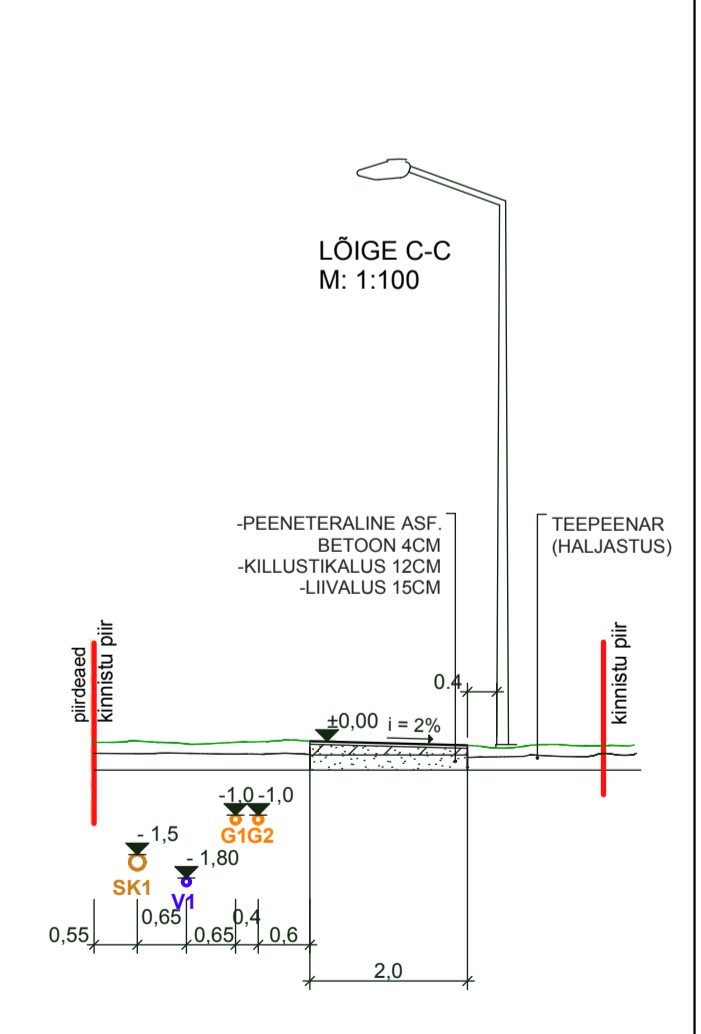
LÕIGE B-B
M: 1:100



LÕIGE A-A
M: 1:100



LÕIGE C-C
M: 1:100



Servituutide seadmise vajadus Jaani 3 kinnistule:

1. gaasitrassi isiklik servituut trassivaldaja kasuks (1m mõlemale poole trassi telge)
2. survekanalisatsioonitrassi isiklik servituut trassivaldaja kasuks (1m mõlemale poole trassi telge)
3. veetrassi isiklik servituut trassivaldaja kasuks (1m mõlemale poole trassi telge)
4. õhuliini isiklik servituut trassivaldaja kasuks (1m mõlemale poole liini telge)
5. avaliku kasutusega läbipääsu servituut Saue Vallavalitsuse kasuks (laius 3m)

Märkus: andmed trasside servituutide kohta teistel kinnistutel on toodud põhjoonisel kruntide ehitusõiguse tabelis ja seletuskirjas p. 2-3

Märkus: tehnoorkude servituudid on seotud konkreetse tehnoorku trassiga, st nad tekivad tehnoorku rajamise korral, muutuvad koos tehnoorku trassikoridori muutmisega ja kaavad koos tehnoorku liikveerimisega.

Saue vald, Alliku küla, Teevahe ja Teevahe 1 maauksused			
TEEVAHE JA TEEVAHE -1 KRUNTIDE DETAILPLANEERING			
Detailplaneeringu tehnoorkude koondpild			
SKAALA	M 1: 500	PROJEKTANT	ANNA GRİŠINA
DOOZOR	DP-4	PROJEKTANT	JAAN BERG
TOOZOR	ADP - 25/06	ARHITSEKTOR	JÜRİ PİLLIROOG
			kuupäev
			okt 2009
			Arne Kuum



LOOB Projekt OÜ reg.10861367, MTR EP-10861367-0001, Pärnu mnt. 232/11, 11314 TALLINN tel. 684 5630 fax. 684 5639 loob@loob.ee