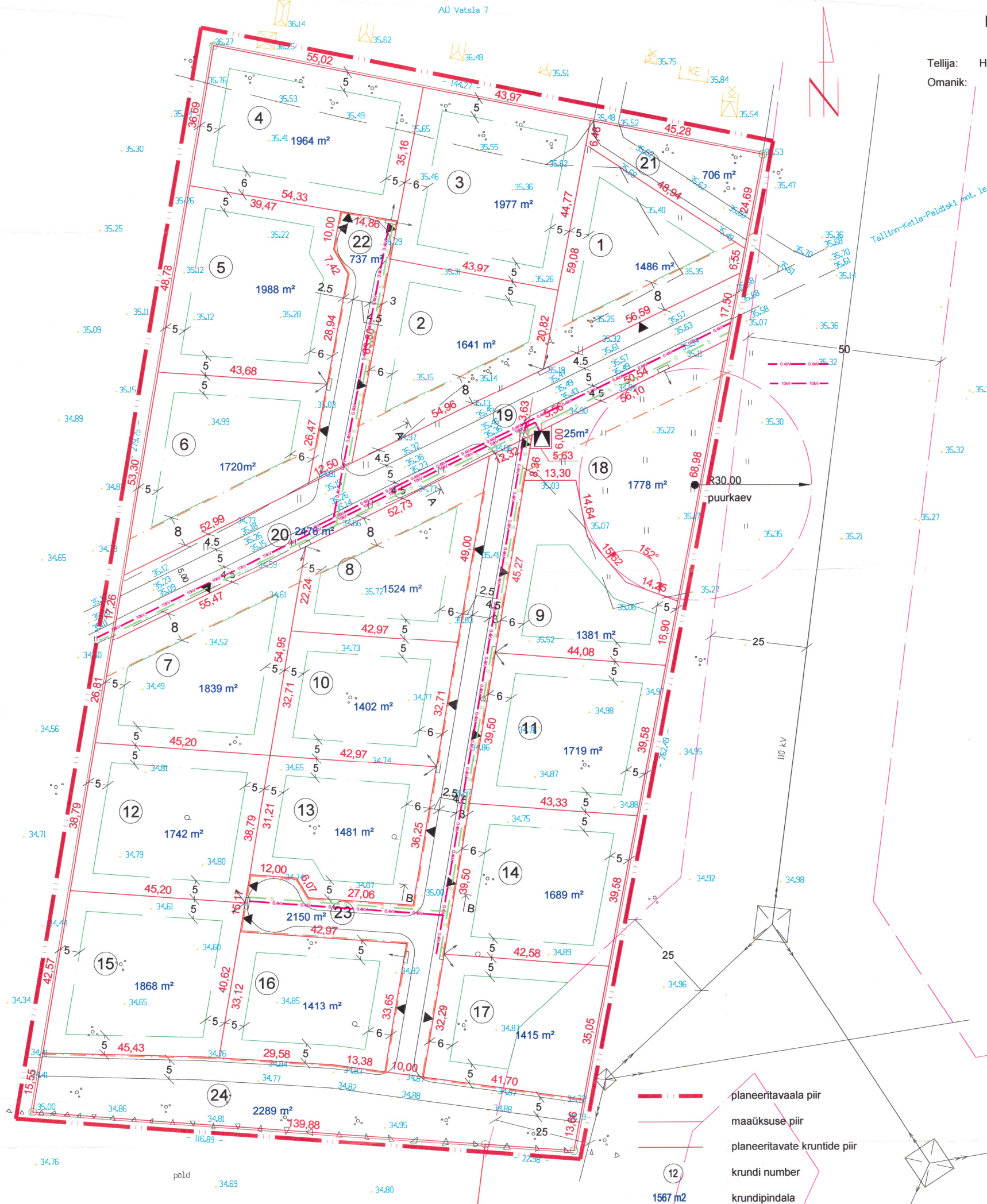


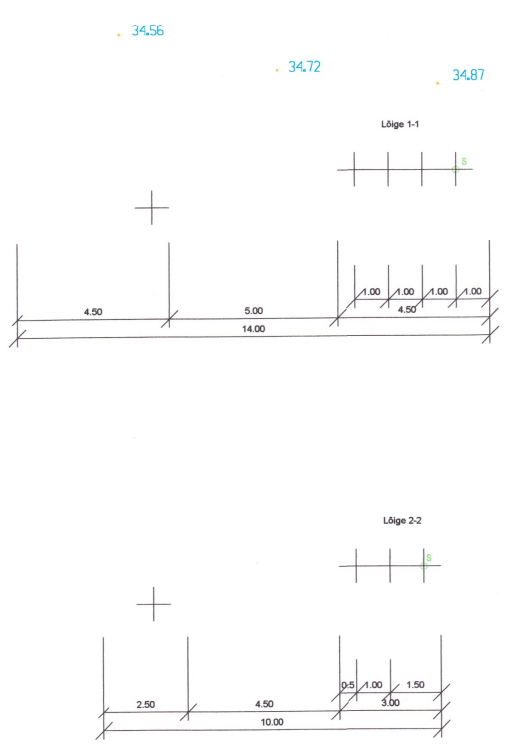
JAANI I MAATÜKI V DETAILPLANEERING

M 1:500


Tellija: Heinar Saar
Omanik: Heinar Saar



34.40 Teede põiklõiked M 1:100



Teekatte konstruktsioon M 1:500



asf. betoonkatte ülakihht TAB 12 40mm
asf. betoonkatte ülakihht PAB 12 60mm
killustikatus FR. 20...40mm 150mm
killustikatus FR. 40...70mm 200mm
liivast tasanduskiht

- planeeritavaala piir
- maaüksuse piir
- planeeritavate kruntide piir
- krundi number
- krundipindala
- servituudikoridor
- tee, nimetus
- ehituskeeluala
- juurdepääs krundile
- tuletõrje hüdrant
- planeeritud sidekaabel
- planeeritav veetrass
- planeeritud kõrgepingekaabel
- planeeritav madalpingeliin
- planeeritav traffo
- projekteeritud teekatte kõrgusmärk
- olemasolev kõrgusmärk
- kaldesuund
- vahekaugus kalle
- tee pöörderaadius
- olemasolev kõrgepingeliin

Koordinaadid määratud L-Est. 92 süsteemis
Kõrgused suvalises süsteemis
Krundid pindala 38410 m²

HARJU PROJEKTIBÜROO OÜ		TOO NR. 31-01 PR
DIREKTOR	T.AUS	JOONIS NR. A-3
ARHITEKT	M.AUS	
TELLIJAL	H.SAAR	