
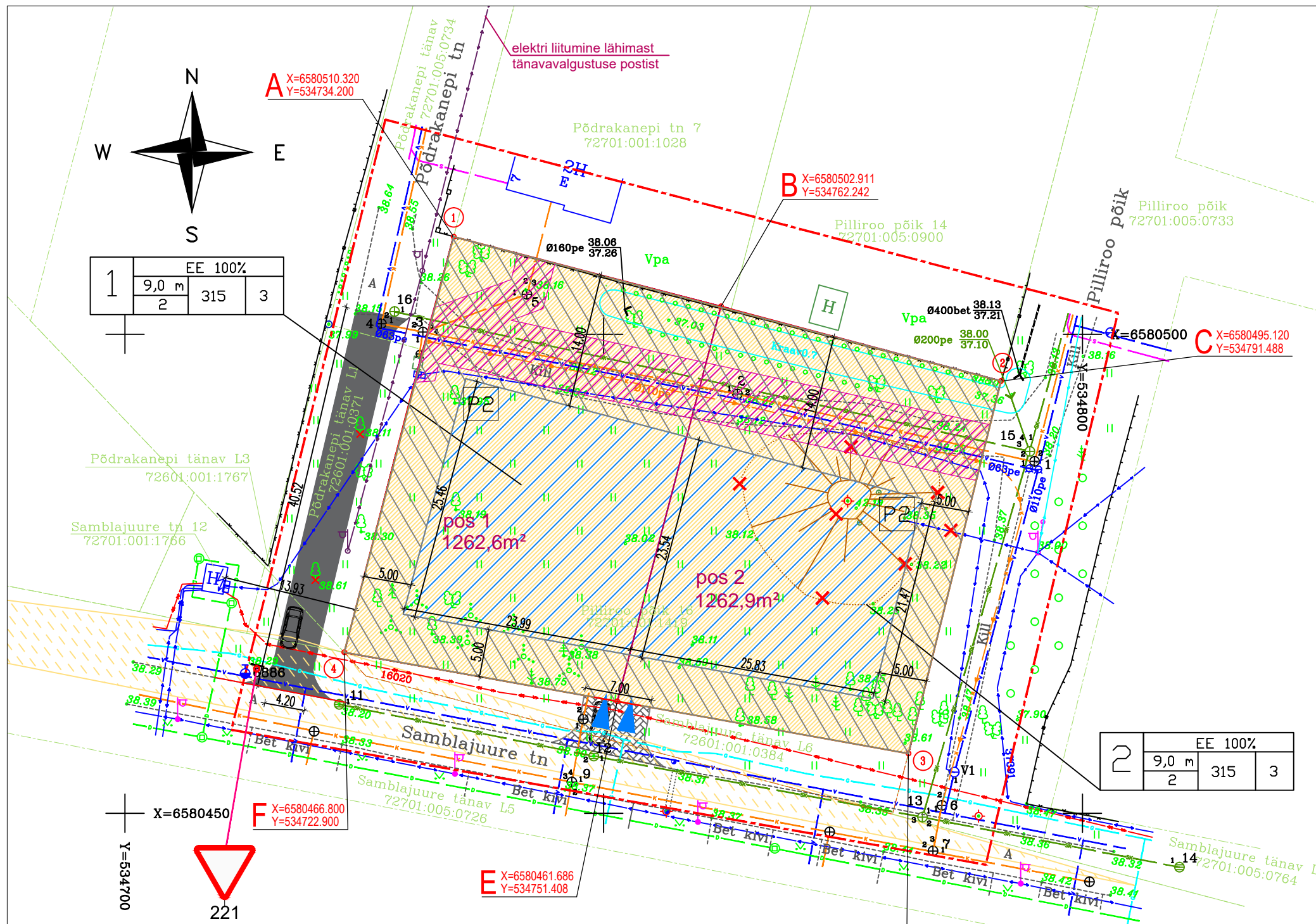


Tingmärgid

--- Planeeringu ala piir

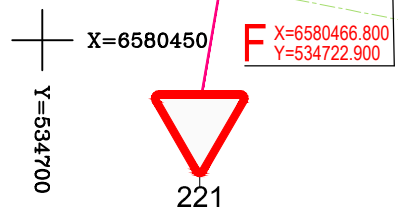
1.	17.01.2023	Muudatus vastavalt 08.08.2022 Saue Vallavalitsuse planeeringute spets. M.Kõiv e-mailile	T.Nurmik
Muudatus	Kuupäev	Muudatuse kirjeldus	Projekteerija
Projekteerija	 Endla 45A/ Tulika 31 reg.nr.10496858 Tel: 6 996 995 Faks:6 996 934 e-mail: amhold@amhold.ee		Joonise nr:
MTR reg nr: EG10496858; EH10496858; EJ10496858; EK10496858; EL10496858; EO10496858; EP10496858; FPR000081	Objekti nimetus		ES-01
Teehoitööde tegevusluba nr. 200248/0553; Muinsuskaitseameti tegevusluba E 67/2003-P	Pilliroo põik 16 Detailplaneering Pilliroo põik 16, Laagri alevik, Saue vald		Mõõt:
Politseiameti tegevusluba nr. PA-743-TU	Joonise nimi:		-
Vast. projekt.: T. Nurmik	Situatsiooniskeem		
Projekteerija: T. Nurmik, U. Lutz	Tellija: Gert Reisner		Pr. staad: ES
Projekteerija:	Kuupäev: 11.12.2021		Arh. nr:
	Töö nr: T-I-KT-X/01/21.05.25		



- Tingmärgid**
- Detailplaneeringu ala piir
 - Olemasolev kinnistu piir
 - Planeeritava kinnistu piir
 - Planeeritud pääs krundile
 - Perspektiivne kivatendiga sissepääsutee kruntidele
 - Säilitatav kõrghaljastus
 - Planeeritud elamumaa
 - Planeeritud hoonestusala
 - Ehituskeeluala
 - Olemasolevad kõvakattega pinnasteed
 - Projekteeritud asfaltkatendiga sõidutee (vt. märkused p.2)
 - Olemasolevad säilitatavad servituudialad.
 - AS Kovek hallatavad veevarustuse ja sademevee- ja kanalisatsioonitrassid. Servituudi ala kinnistutel 392,4 m²
 - Olemasolev madalpinge maakaabel
 - Olemasolev kõrgepinge maakaabel
 - Olemasolev drenaaž
 - Olemasolev veetrass
 - Olemasolev kanalisatsioonitoru
 - Olemasolev sademeveetrass
 - Olemasolev gaasitrass
 - Likvideeritav rajatis
 - Likvideeritav puu
 - Olemasolev tänavavalgusti
 - Projekteeritud tänavavalgusti ja perspektiivne madalpinge kaabelliin (vt. märkused p.2)
 - pos 1 Kruntide jaotus/suurused
 - P2 Parkimiskohtade arv krundil
 - Nähtavuskolmnurk
 - Projekteeritud liiklusmärk

EE 100%			
1	9,0 m	315	3
2			

EE 100%			
2	9,0 m	315	3

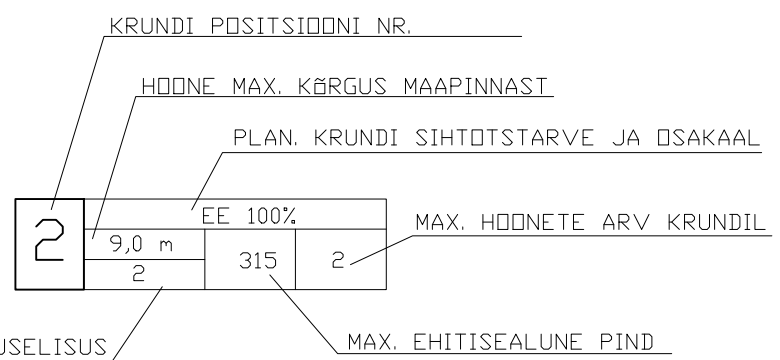


MÄRKUSED:

- Geodeetiline alusplaan M1:500 on mõõdistanud 2020.a OÜ Aakermaa poolt töö nr. 3625
- Põdrakanepi tänava sõidutee (1 x asfalt) pikendus Samblajuure tänavani ~41 meetrit, laiusega 4,2m ja kaks tänavavalgustuse posti ning -valgustit kaabelliiniga lähimast Põdrakanepi tänava tänavavalgustuse postist.

KRUNTIDE EHITUSÕIGUSED JA PIIRANGUD

krundi pos. nr	krundi planeeritud suurus m ²	max. täisehitatuse %	ehitisealune max. pind m ²	max. korruselisus (põhihoone/abihoone)	hoone kõrgus m (põhi-/abihoone)	hoonete arv krundil (põhi-/abi)	maa sihtotstarve ja osakaal %	parkimiskohtade arv norm ja kavandatud
1	1262,6	25%	315	2k/1k	9,0/5	1/2	EE100	2/2
2	1262,9	25%	315	2k/1k	9,0/5	1/2	EE100	2/2



5.	05.04.2023	Muudatus vastavalt 17.03.2022 Saue Vallavalitsuse planeeringute spets. M.Kõiv e-mailile	T.Nurmik
4.	17.02.2023	Muudatus vastavalt 13.02.2022 Saue Vallavalitsuse planeeringute spets. M.Kõiv e-mailile	T.Nurmik
3.	17.01.2023	Muudatus vastavalt 08.08.2022 Saue Vallavalitsuse planeeringute spets. M.Kõiv e-mailile	T.Nurmik
2.	17.01.2023	Muudatus vastavalt 10.01.2023 Saue Vallavalitsuse abivallavanema K.Pungas e-mailile.	T.Nurmik
1.	20.06.2022	Korrigeeritud vastavalt 31.03.2022 Saue Vallavalitsuse ettekirjutusele.	T.Nurmik
Muudatus	Kuupäev	Muudatuse kirjeldus	Projekteerija
Projekteerija	 Endla 45A/ Tulika 31 reg.nr.10496858 Tel: 6 996 995 Faks:6 996 934 e-mail: amhold@amhold.ee		Objekti nimetus Pilliroo põik 16 Detailplaneering Pilliroo põik 16, Laagri alevik, Saue vald
MTR reg nr.: EG10496858; EH10496858; EJ10496858; EK10496858; EL10496858; EO10496858; EP10496858; FPR000081 Teehoiutööde tegevusluba nr. 200248/0553; Muinsuskaitseametite tegevusluba E 67/2003-P Politseiameti tegevusluba nr. PA-743-TU			Joonise nimi: Eskiis
Vast. projekt.:	T. Nurmik	Tellija:	Gert Reisner
Projekteerija:	T. Nurmik, U. Lutz	Kuupäev:	11.12.2021
Projekteerija:		Töö nr.:	T-I-KT-X/01/21.05.25
		Pr. staad:	ES
		Arh. nr.:	