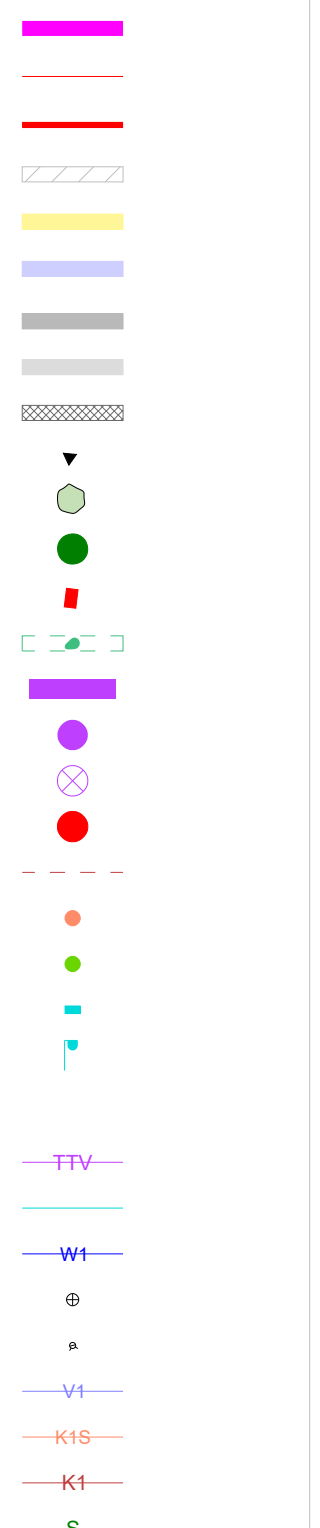


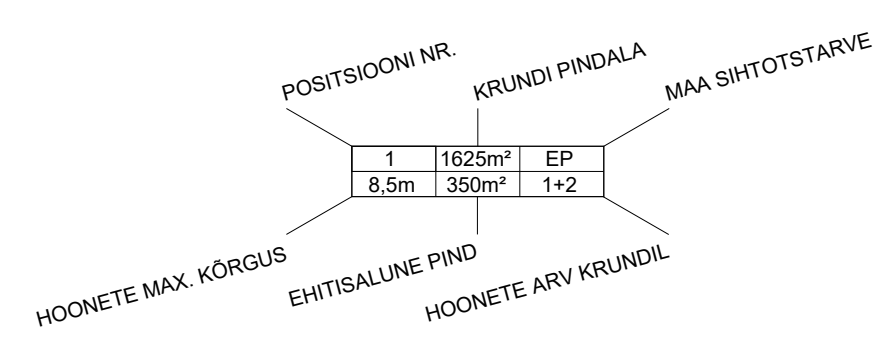
TINGMÄRGID

- PLANEERITAV ALA
- OL. OL. KRUNDIPIIR
- MOODUSTAVATE KRUNTIDE PIIR
- MOODUSTATAV HOONESTUSALA
- MOODUSTATAVAD ELAMUMAAD
- MOODUSTATAV ÜHISKONDLIK MAA
- PL ASFALTBETONKATTEGA SÕIDUTEED
- PL ASFALTBETONKATTEGA KERGLIKLUSTEED
- PL KILLUSTIKKATTEGA ÜMBERKEERAMISPLATS
- SÕIDUKIGA KRUNDILE JUURDEPÄAS
- ISTUTATAVAD PUUD (23K)
- OL. OL. ÜLEPUMPLA
- OL. OL. ALAJAAM
- KULTUSKIVI EHTUSKAITSEVÕNDIGA 15m
- OL. OL. TULETÕRJEVEE MAHUTI 54m³
- OL. OL. KUIVHÜDRANT
- PL SURVESTAMISE KAEV
- PL HÜDRANT
- HÜDRANDI RAADIUS 200m
- PL SURVEKANALITSAITSIOSIONI KAEV
- PL KINNISTUSISENE REOVEEPUMP
- OL. OL. TÄNAVALGUSTUSE LIITUMISKILP
- PL TÄNAVALGUSTUSPOST

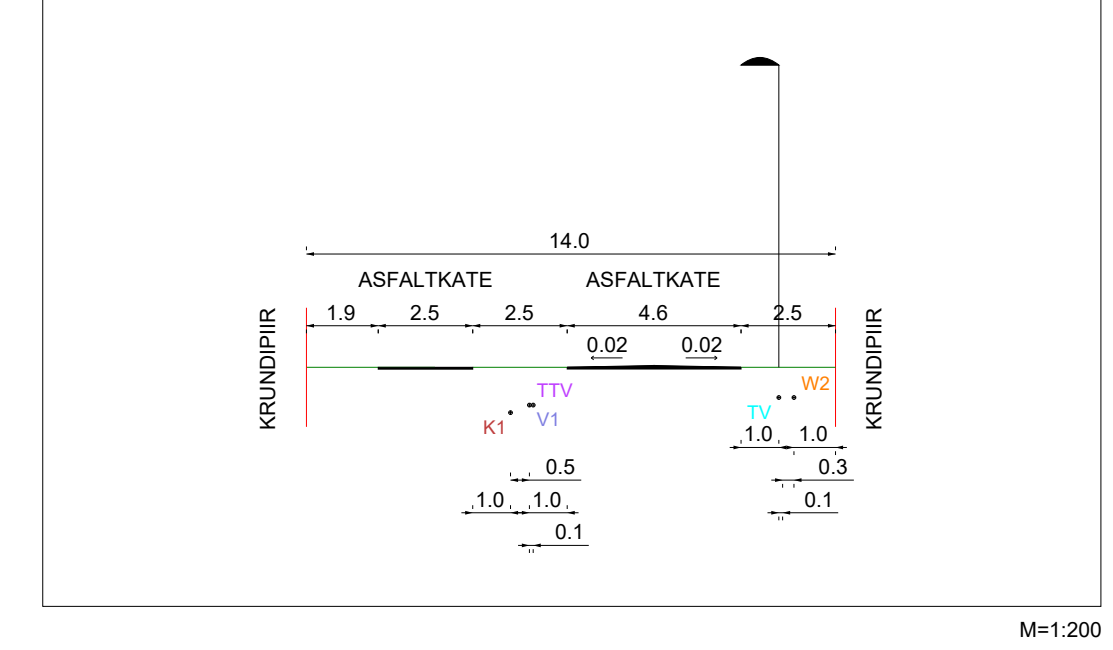


TEHNOVÕRGUD

- PL TULETÕRJEVEE VEETORUSTIK 70mm
- PL MADALPINGE VALGUSKABEL
- PL 0.4KV MAAKABEL
- PL VEEKRAAN LIITUMISEKS
- PL KANALISATSIOONI LIITUMISKAEV
- PL VEE SURVETORU
- PL KANALI SURVETORU
- PL KANALI ISEVoolNE TORU
- PL SIDEKANAL

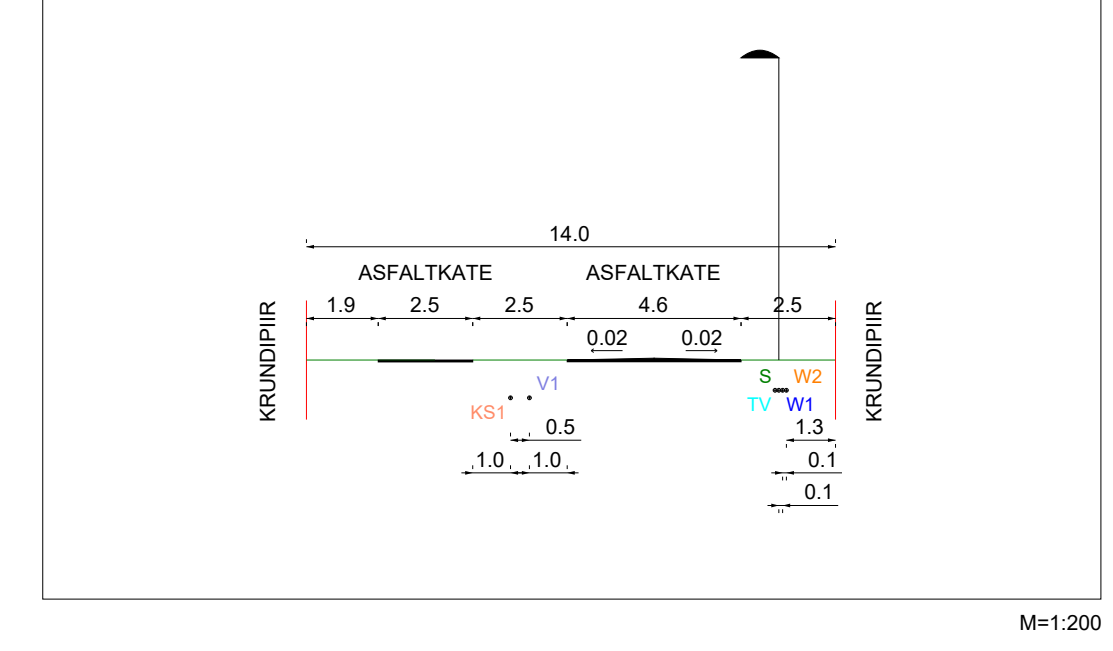


TÄNAVA RISTLÕIGE, LÕIGE A - A



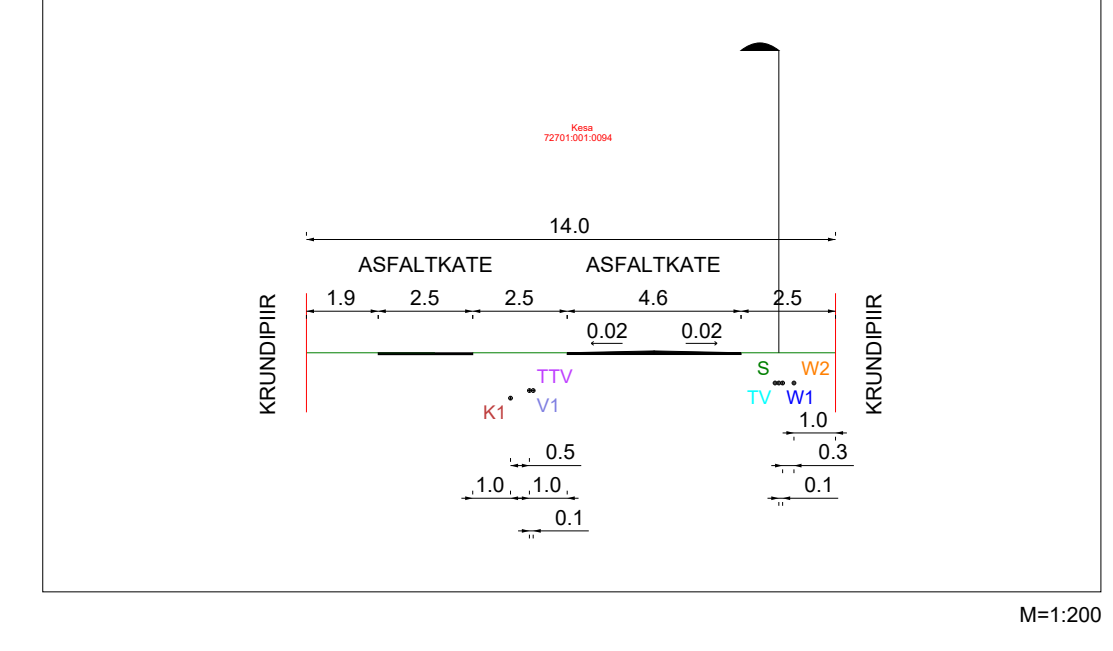
M=1:200

TÄNAVA RISTLÕIGE, LÕIGE B - B



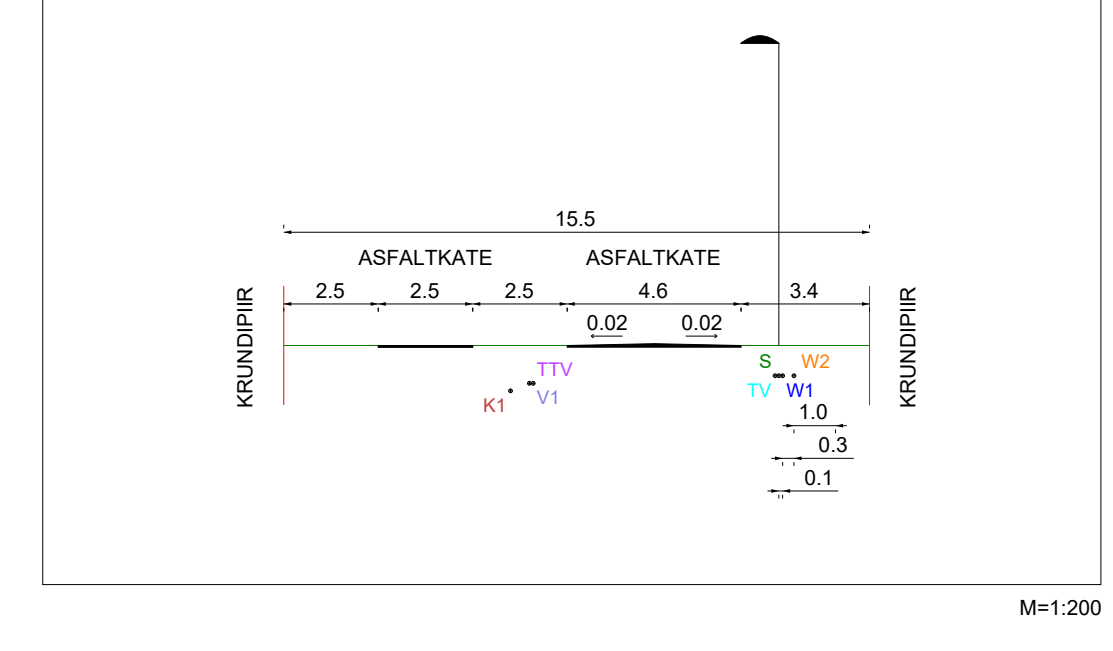
M=1:200

TÄNAVA RISTLÕIGE, LÕIGE C - C

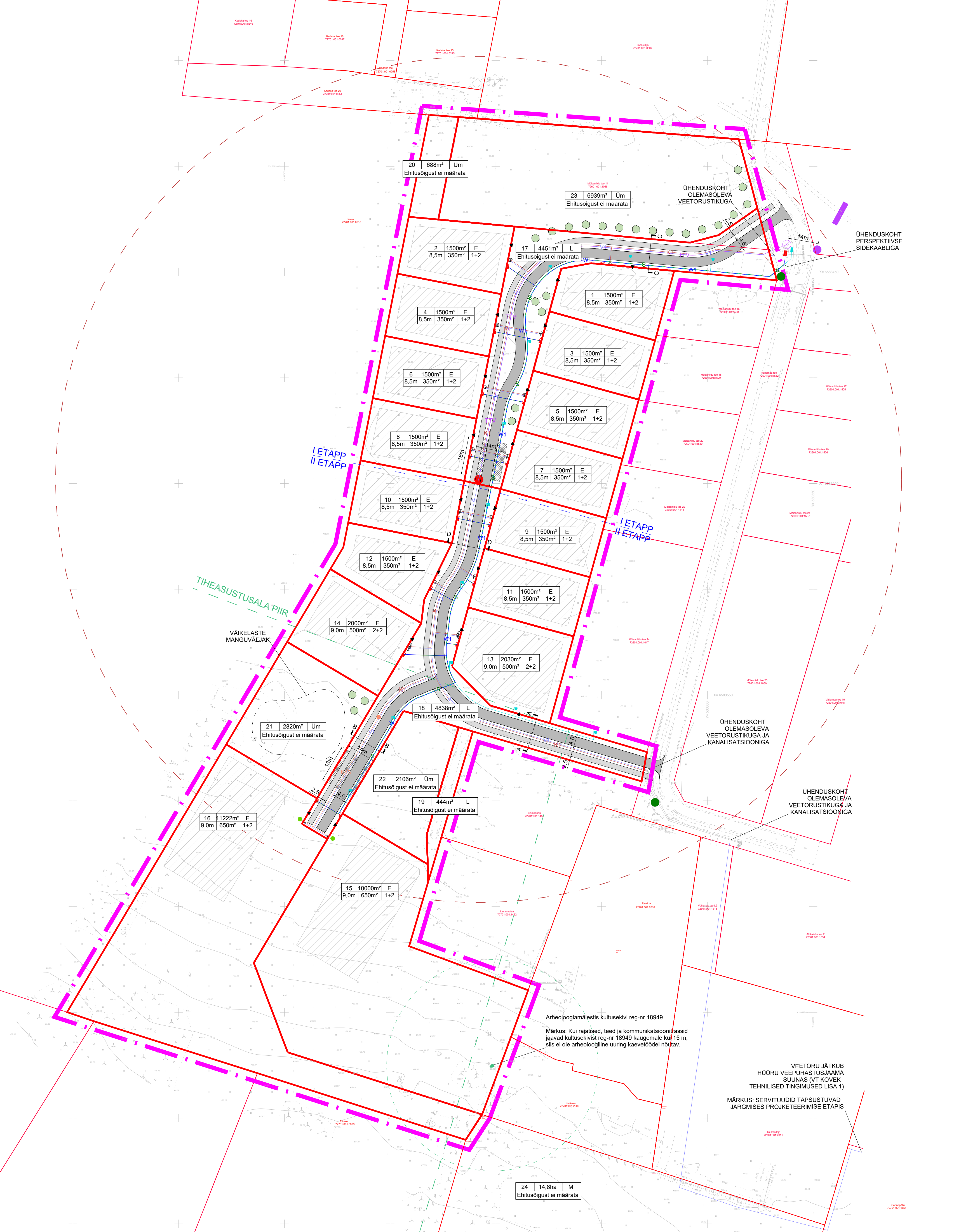


M=1:200

TÄNAVA RISTLÕIGE, LÕIGE D - D



M=1:200



POS NR.	KRUNDI SUURUS m²	MAX. EHTIS-ALINE PIND	MAX. KORRUSE- LISUS	MAX. HOONETE KÕRGUS	HOONETE LUBATAV ARV KRUNDIL	KATASTRI SIHT- OTSTARVE /OSAKAAL	MAA-SIHT- OTSTARVE KATASTRI- ÜKSUS	MAX. SILETUD BRUTO- PIND	PARKIMIS- KÕHTADE ARV / NORM / DP	MOODUS- TAKSE KRUNDIST	TULE- PUSI- VUS
1	1500m²	350m²	Elamu 2 Abihoone 1	Elamu 8,5m Abihoone 5m	1E+2A	E /100%	Maatulundusmaa	500m²	2 / 2	LEHELINNU	TP3
2	1500m²	350m²	Elamu 2 Abihoone 1	Elamu 8,5m Abihoone 5m	1E+2A	E /100%	Maatulundusmaa	500m²	2 / 2	LEHELINNU	TP3
3	1500m²	350m²	Elamu 2 Abihoone 1	Elamu 8,5m Abihoone 5m	1E+2A	E /100%	Maatulundusmaa	500m²	2 / 2	LEHELINNU	TP3
4	1500m²	350m²	Elamu 2 Abihoone 1	Elamu 8,5m Abihoone 5m	1E+2A	E /100%	Maatulundusmaa	500m²	2 / 2	LEHELINNU	TP3
5	1500m²	350m²	Elamu 2 Abihoone 1	Elamu 8,5m Abihoone 5m	1E+2A	E /100%	Maatulundusmaa	500m²	2 / 2	LEHELINNU	TP3
6	1500m²	350m²	Elamu 2 Abihoone 1	Elamu 8,5m Abihoone 5m	1E+2A	E /100%	Maatulundusmaa	500m²	2 / 2	LEHELINNU	TP3
7	1500m²	350m²	Elamu 2 Abihoone 1	Elamu 8,5m Abihoone 5m	1E+2A	E /100%	Maatulundusmaa	500m²	2 / 2	LEHELINNU	TP3
8	1500m²	350m²	Elamu 2 Abihoone 1	Elamu 8,5m Abihoone 5m	1E+2A	E /100%	Maatulundusmaa	500m²	2 / 2	LEHELINNU	TP3
9	1500m²	350m²	Elamu 2 Abihoone 1	Elamu 8,5m Abihoone 5m	1E+2A	E /100%	Maatulundusmaa	500m²	2 / 2	LEHELINNU	TP3
10	1500m²	350m²	Elamu 2 Abihoone 1	Elamu 8,5m Abihoone 5m	1E+2A	E /100%	Maatulundusmaa	500m²	2 / 2	LEHELINNU	TP3
11	1500m²	350m²	Elamu 2 Abihoone 1	Elamu 8,5m Abihoone 5m	1E+2A	E /100%	Maatulundusmaa	500m²	2 / 2	LEHELINNU	TP3
12	1547m²	350m²	Elamu 2 Abihoone 1	Elamu 8,5m Abihoone 5m	1E+2A	E /100%	Maatulundusmaa	500m²	2 / 2	LEHELINNU	TP3
13	2030m²	500m²	Kakiskelamu 2 Abihoone 1	Kakiskelamu 9,0m Abihoone 5m	1E+2A	E /100%	Maatulundusmaa	900m²	2 / 2	LEHELINNU	TP3
14	2000m²	500m²	Kakiskelamu 2 Abihoone 1	Kakiskelamu 9,0m Abihoone 5m	1E+2A	E /100%	Maatulundusmaa	900m²	2 / 2	LEHELINNU	TP3
15	10000m²	650m²	Elamu 2 Abihoone 1	Elamu 9,0m Abihoone 5m	1E+2A	E /100%	Maatulundusmaa	900m²	EI MAARATA	LEHELINNU	TP3
16	11222m²	650m²	Elamu 2 Abihoone 1	Elamu 9,0m Abihoone 5m	1E+2A	E /100%	Maatulundusmaa	900m²	EI MAARATA	LEHELINNU	TP3
17	4451m²	-	-	-	-	L /100%	Maatulundusmaa	-	-	LEHELINNU (+4145m²)	-
18	4838m²	-	-	-	-	L /100%	Maatulundusmaa	-	-	MOISANIDU TEE 14 (+306m²)	-
19	444m²	-	-	-	-	L /100%	Maatulundusmaa	-	-	LEHELINNU	-
20	688m²	-	-	-	-	Üm /100%	Maatulundusmaa	-	-	LEHELINNU	-
21	2820m²	-	-	-	-	Üm /100%	Maatulundusmaa	-	-	LEHELINNU	-
22	2106m²	-	-	-	-	Üm /100%	Maatulundusmaa	-	-	LEHELINNU	-
23	6939m²	-	-	-	-	Üm /100%	Õidkasutatav maa	-	-	MOISANIDU TEE 14 (-306m²)	-
24	14,8ha	M	-	-	-	M /100%	Maatulundusmaa	-	-	LEHELINNU	-

Arheoloogiamälestis kultusekivi reg-nr 18949.
Märkus: Kui rajatised, teed ja kommunikatsioonirassid jäävad kultusekivist reg-nr 18949 kaugemale kui 15 m, siis ei ole arheoloogiline uuring kaevetöödel nõutav.

VEETORU JÄTKUB HÖÖRU VEEPUHASTUSJAAMA SUUNAS (VT KOVEX TEHNILISED TINGIMUSED LISA 1)
MÄRKUS: SERVITUUDID TÄPSUSTUVAD JÄRGMISES PROJEKTEERIMISE ETAPIS

Projekti ID: 101292
 Objekt: Hürü Kinnisvara OÜ
 Opetaja: Lehelinnu Kinnistu ja Lähiala Detailplaneering
 Arhitekt: Holden Vides
 Opetaja aadress: Lehelinnu kinnistu, Hürü küla, Saue vald, Harju maakond
 Jorijoo nimetus: Põhiplaan
 Staadium: DP
 Versioon: 002
 ARH: A-01
 Keskaj: 30.08.2022
 Keskaj: 30.08.2022
 Põhikõik: 1:1000
 Geoport: Maa- ja planeeringuamet
 Maa- ja planeeringuamet
 Maa- ja planeeringuamet
 Maa- ja planeeringuamet