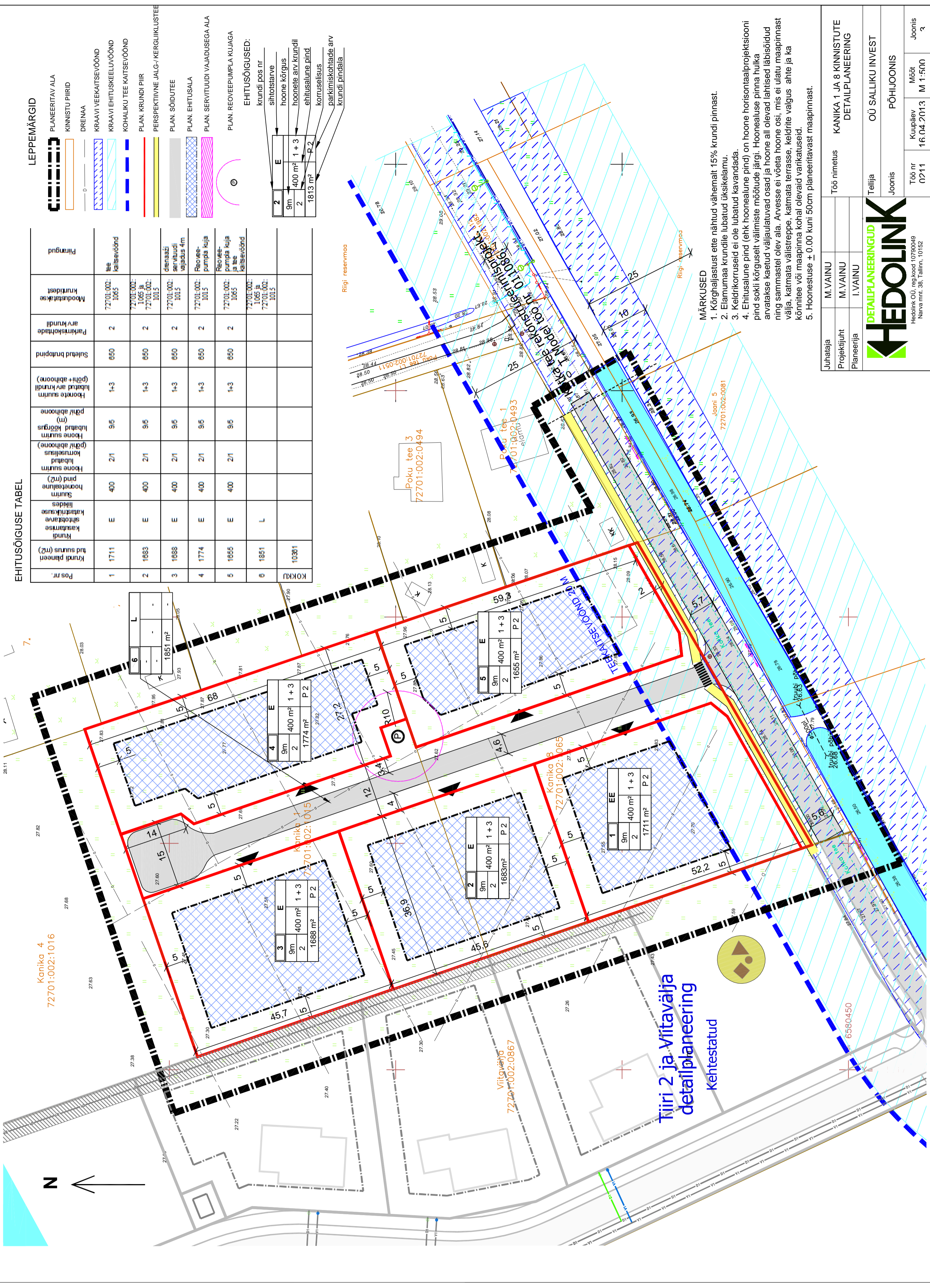
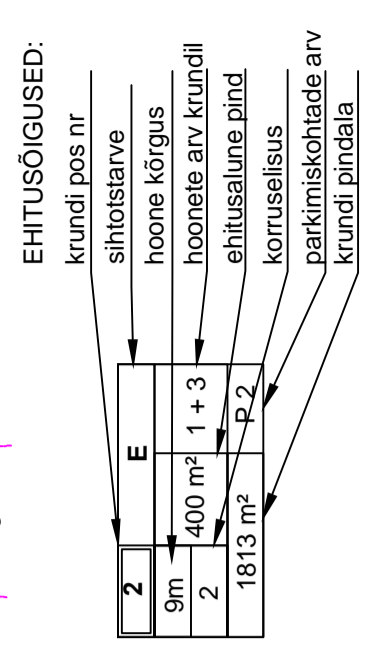
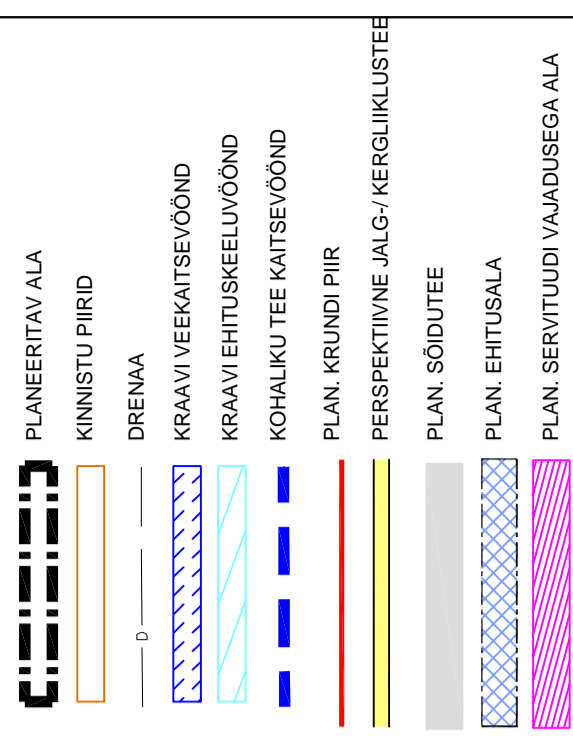


EHTUSÕIGUSE TABEL

Pos.nr.	Krundi planeeritud suurus (m ²)	Krundi kasutatava sihtotstarve katkestuse lihtsuses	Suutim hoortalune pind (m ²)	Hoone suurus (põhivahitsoon)	Hoone suurus (põhivahitsoon) (m)	Hoone suurus (põhivahitsoon) (m)	Hoone suurus (põhivahitsoon) (m)	Hoone suurus (põhivahitsoon) (m)	Hoone suurus (põhivahitsoon) (m)	Suletud bruto pind	Parkimis kohtade arv/krundil	Modulaarse krundist	Plangund
1	1711	E	400	2/1	2/1	2/1	2/1	2/1	2/1	650	2	72701:002:1065	Tee kaitsesöönd
2	1683	E	400	2/1	2/1	2/1	2/1	2/1	2/1	650	2	72701:002:1065 ja 72701:002:1015	Kraavi ehituskeeluvöönd
3	1688	E	400	2/1	2/1	2/1	2/1	2/1	2/1	650	2	72701:002:1015	Kraavi ehituskeeluvöönd
4	1774	E	400	2/1	2/1	2/1	2/1	2/1	2/1	650	2	72701:002:1015	Kraavi ehituskeeluvöönd
5	1655	E	400	2/1	2/1	2/1	2/1	2/1	2/1	650	2	72701:002:1065 ja 72701:002:1015	Kraavi ehituskeeluvöönd
6	1851	L										72701:002:1015	Kraavi ehituskeeluvöönd
KOKKU													10361

LEPPEMÄRGID



MÄRKUSED

- Kõrghajastust ette nähtud vähemalt 15% krundi pinnast.
- Elamuruaa krundile lubatud üksikelamud.
- Keldrikorruseid ei ole lubatud kavandada.
- Ehitusala pind (ehk hoonealune pind) on hoone horisontaalprojektsiooni pind soki kõrguselt välimiste mõõtude järgi. Hoonealuse pinnala hulka arvatakse kaetud väljalatuvad osad ja hoone all olevad lahtised läbisõidud ning sammastel olev ala. Arvesse ei võeta hoone osi, mis ei ulatu maapinnast välja, katmata välitreppede, katmata terrasse, keldrite valgus ahte ja ka kõnnitee või maapinna kohal olevaid varikatuseid.
- Hoonestuse ± 0.00 kuni 50cm planeeritavast maapinnast.

Juhataja	M.VAINU	Töö nimetus	KANIKA 1 JA 8 KINNISTUTE DETAILPLANEERING
Projekti juht	M.VAINU	Tellij	ÕÜ SALLIKU INVEST
Planeerija	I.VAINU	Joonis	PÕHIJOOONIS
		Töö nr	0211
		Kuupäev	16.04.2013
		M 1:500	Joonis 3

