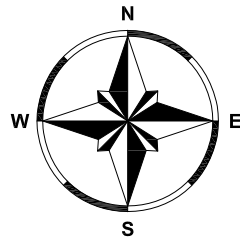


KRUNTIDE EHTUSÕIGUS JA PIIRANGUD



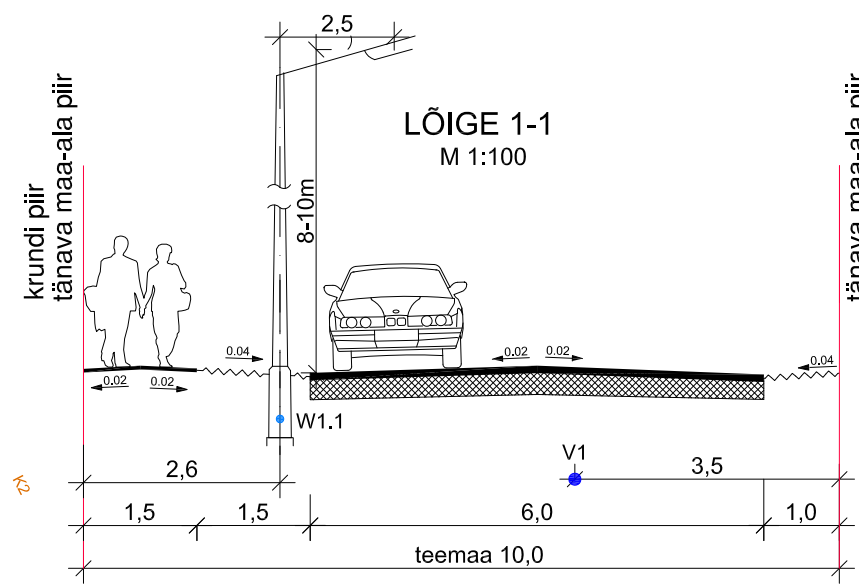
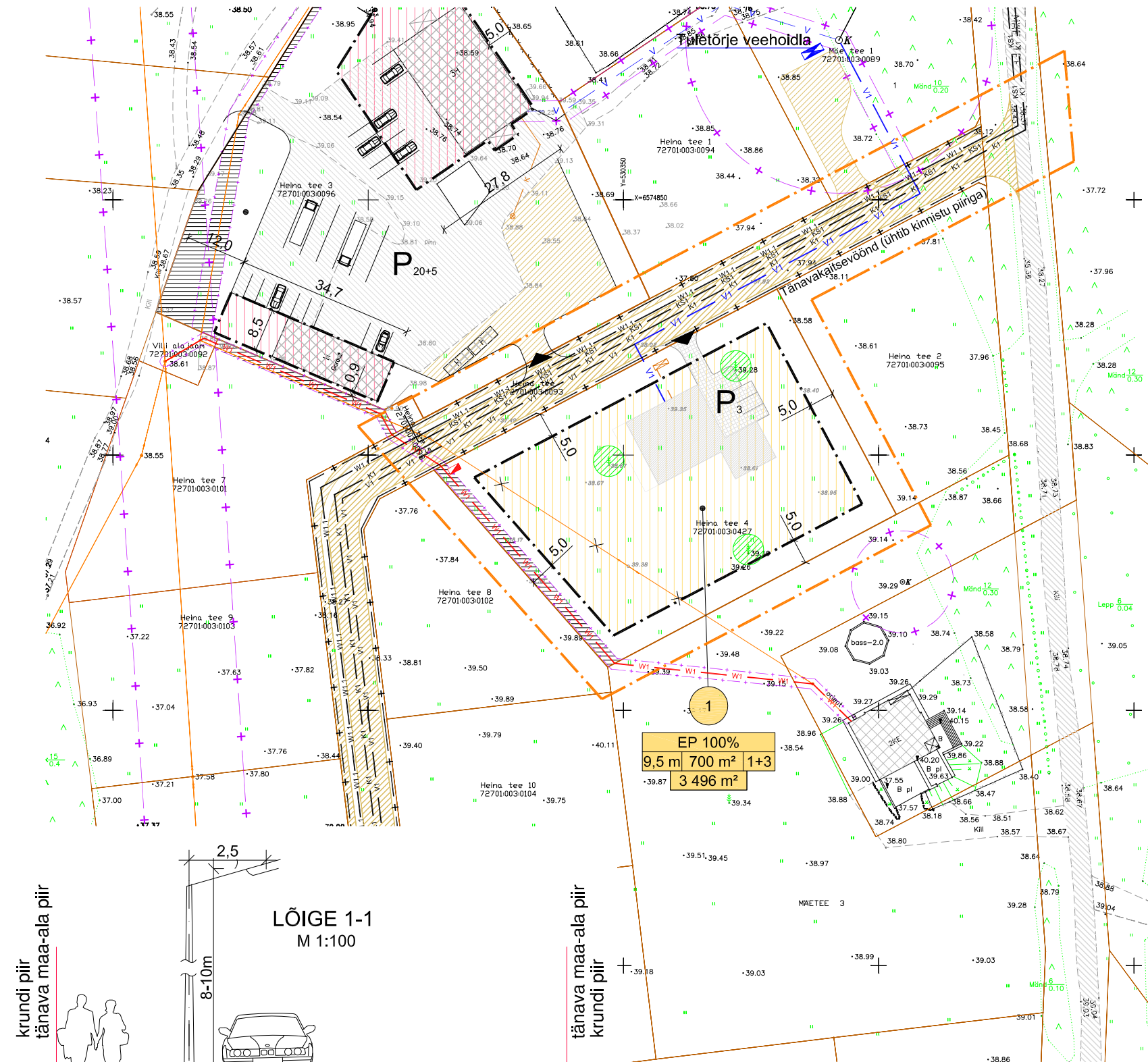
Pos nr	Aadress	Krundi suurus m ²	Suurim ehitusalune pind m ²	Suurim täiehituse %	Suurim korruselisus	Hoonete arv krundil	Maa sihtotstarve krundil DP järgi	Maa sihtotstarbe osakaalu %	Suletud brutopind m ²	Piirangud
1	Heina tee 4	3 496	700	20	2	1+3	EP (üksikelumumaa)	100	1000	Servituudi vajadus madalpingeliinile

TINGMÄRGID

- PLANEERITAVA ALA PIIR
- OLEMASOLEVA KINNISTU PIIR
- KAITSEVÖÖND
- HOONESTUSALA
- VAREM PROJEKTEERITUD TEE (ehitusluba taotlemisel)
- OLEMASOLEV TEE
- OLEMASOLEV HOONE
- OLEMASOLEV KANALISATSIOONITRASS
- OLEMASOLEV REOVEEMAHUTI
- OLEMASOLEV VEETRASS
- OLEMASOLEV MADALPINGEKAABEL
- OLEMASOLEV KESKPINGEKAABEL
- SERVITUUDI VAJADUS
- PLANEERITAV TEE
- PLANEERITAV VEETRASS
- VAREM PROJEKTEERITUD VEETRASS (ehitusluba nr 1718)
- VAREM PROJEKTEERITUD KANALISATSIOONITRASS (ehitusluba nr 1718)
- VAREM PROJEKTEERITUD KANALISATSIOONI SURVETRASS (ehitusluba nr 1718)
- VAREM PROJEKTEERITUD TÄNAVALGUSTUS (ehitusluba nr 1717)
- PLANEERITAV AJUTINE KANALISATSIOONITRASS
- PLANEERITAV AJUTINE REOVEEMAHUTI MAHUGA 10 m³
- PERSPEKTIIVNE HOONE ASUKOHT
- PRÜGIKASTI ASUKOHT
- LIKVIDEERITAV ÕHULIIN
- PLANEERITAV MADALPINGEKAABEL
- PLANEERITAV LIITUMISKILP

MÄRKUS:

- Madalpinge planeeritav trass vastavalt Crusta Projekt OÜ tööle nr. 050404
- Vee- ja kanalisatsiooni varem projekteeritud trassid vastavalt OÜ VEKA Inseneribüroo projektile.



1 - Positsiooni number

EP 100%
9,5 m 700 m² 1+3
3 496 m²

Hoonete kõrgus -
Krundi pind -

Krundi sihtotstarve
Hoonete arv krundil
Ehitusalune pind



TELLIJA	ARHITEKT	LEHT
Margus Michelson	Mari Kallas	4
PROJEKT	TEHNIK	STADIUM
Aila küla Heina tee 4 kinnistu detailplaneering		DP
JOONIS	MÖÖT	TÖÖ NR.
Detailplaneeringu põhijoonis	1:1 000	1101
		KOOSTATUD
		13.06.2012