


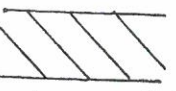



**TINGMÄRGID**

-  Planeeritava maa-ala piir
-  Moodustatava maaüksuse (krundi) piir
-  Projekteeritav hoonestus
-  Ehituskeeluala
-  Istutatav hõlmistuse

**VIKTOR VOOLAI**  
 TARJUMAA PÄÄSPEEENISTUS  
 VANEMINSPEKTOR

*[Signature]* 15.05.2001  
 N486

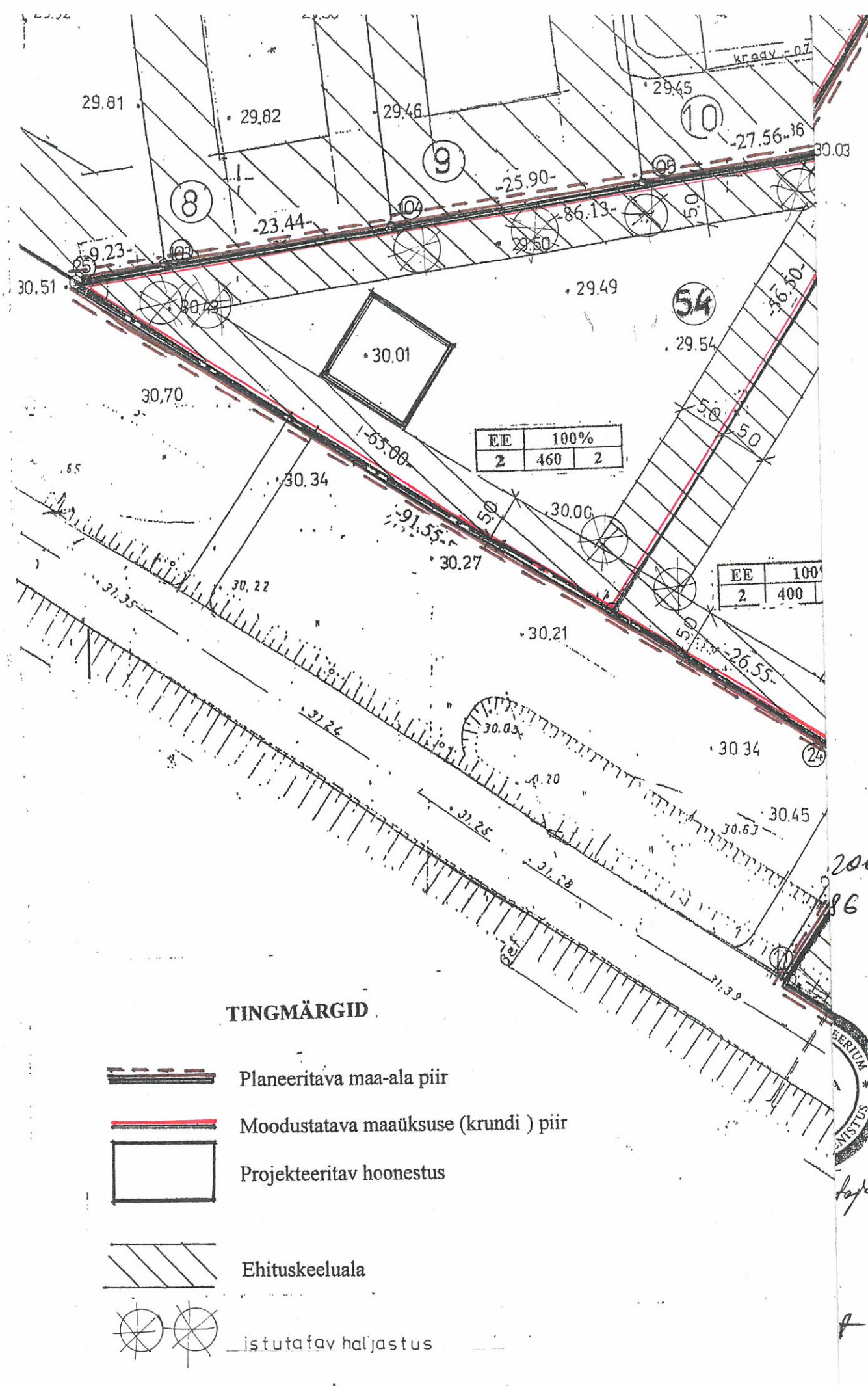
*[Signature]*  
**REIN RANNAMÄE**  
 HARJUMAA JA TALLINNA  
 TERVISEKAITSETAJA  
 DIREKTOR







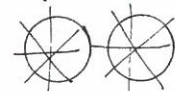
**KOOSKÖLASTATUD**  
 Harju Teedevalitsuse  
 teedeosakonnaga

*[Signature]* Põhja 09.05.2001  
 Harjuma Keskonnateenistus  
*[Signature]*





**TINGMÄRGID**

-  Planeeritava maa-ala piir
-  Moodustatava maaüksuse (krundi) piir
-  Projekteeritav hoonestus
-  Ehituskeeluala
-  istutatav haljastus

Pos.	Address	Siht-otstarbe	Plaan-suurus m <sup>2</sup>	Moodust.-kinnist.	Os. siht-otstarbe
1	ai Vatsla-4 kr.50	Elamumaa	1363.3	Vatsla-4 ühiskas. maa II	EE
2	Kr.51	Elamumaa	1608	Sama	EE
3	Kr.52	Elamumaa	1478	Sama	EE
4	Kr.53	Elamumaa	1581.8	Sama	EE
5	Kr.54	Elamumaa	1836.2	Sama	EE
6	55	Ühisk.maa	638.7	Sama	Ü
7	56	Transpord	667.0	Sama	L

**KRUNTIDE NÄITAJATE TABEL**

Krundi aadress	Pl. suurus m <sup>2</sup>	Ehitusalune pind m <sup>2</sup>	Täis.eh. %	Max korruselisus	Max hoone-te arv	Maa siht-otstarbe	Siht-otstarbe osakaal%	Piirangud
Ai Vatsla-4 kr.50	1363.3	350	25	2	2	EE	100	Hoone hmax=9m Tulepüs. kl.TP-2
Kr.51	1608	400	25	2	2	EE	100	sama
Kr.52	1478	370	25	2	2	EE	100	sama
Kr.53	1581.8	400	25	2	2	EE	100	sama
Kr.54	1836.2	460	25	2	2	EE	100	sama
55	638.7	—	—	—	—	Ü	100	—
56	667.0	—	—	—	—	L	100	—

**PLANEERITAVA MAA-ALA NÄITAJAD**

Planeeritava maa-ala suurus 0.9173 ha  
 Planeeritava maa-ala bilanss:  
 1. Väikeelamu maa (EE) 7867.3 m<sup>2</sup> (85.7%)  
   s.h. moodustatav mü kr. 50 1363.3 m<sup>2</sup>  
     kr.51 1608.0 m<sup>2</sup>  
     kr.52 1478.0 m<sup>2</sup>  
     kr.53 1581.8 m<sup>2</sup>  
     kr.54 1836.2 m<sup>2</sup>  
 2. Siseteed, transpordivõrk (L) 667.0 m<sup>2</sup> (7.3%)  
 3. Ühiskasutusmaa (Ü) 638.7 m<sup>2</sup> (7.0%)

<b>HARJU PROJEKTBÜROO OÜ</b>			GP-1
Direktor	T.Aus		Aiandusühistu VATSLA-4 ühiskasutusmaa-II detailplaneerimisprojekt. Maa kasutuse ja hoonestusõiguse plaan M 1:500
Arhitekt	S.Popova	<i>shps</i>	