

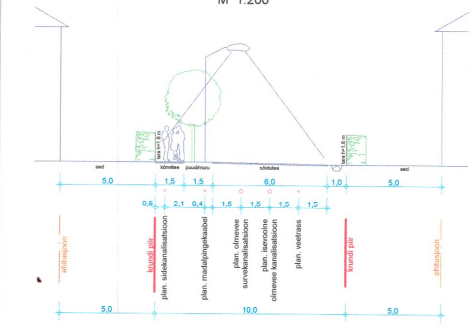
Table with 6 columns: planeeritud aadress, krundi planeeritud suurus m², krundi planeeritud sihtotstarve, moodustatakse kinnistustest, liidetava / lahutatava osade suurus, osade senine sihtotstarve. Rows include Heinatae 1-25, Mäe tee 3, Arula I-V, VIII alajaam, and L1-L8.

Märkused: 1. Tänavate maa-ala = seadusjärgne kätendus.

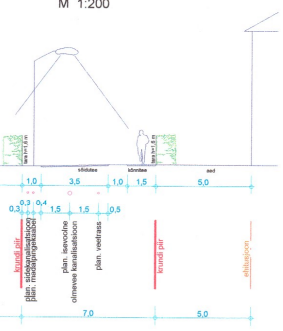
Table titled 'HOONESTUSINGIMUSED' with columns for planeeritud aadress, krundi suurus, ettevalmistuse pind, max. hoonestuse arv, etc. Includes rows for Heinatae 1-25, Mäe tee 3, Arula I-V, VIII alajaam, and L1-L8.

Tables for 'SULETUD BRUTOPINDADE BILANS' and 'TERRITOORIUMI BILANS'. Lists areas for residential, commercial, industrial, and agricultural purposes.

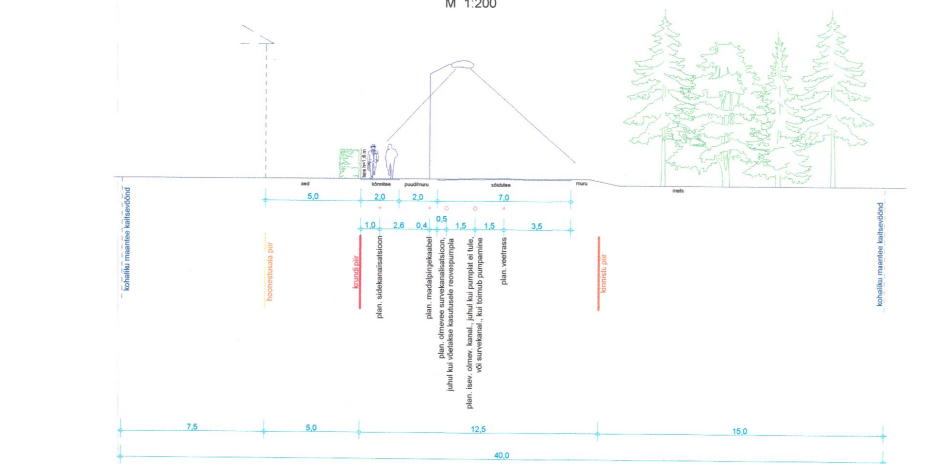
Heinatae põikprofil lõige 1-1 M 1:200



Heinatae põigu põikprofil lõige 2-2 M 1:200

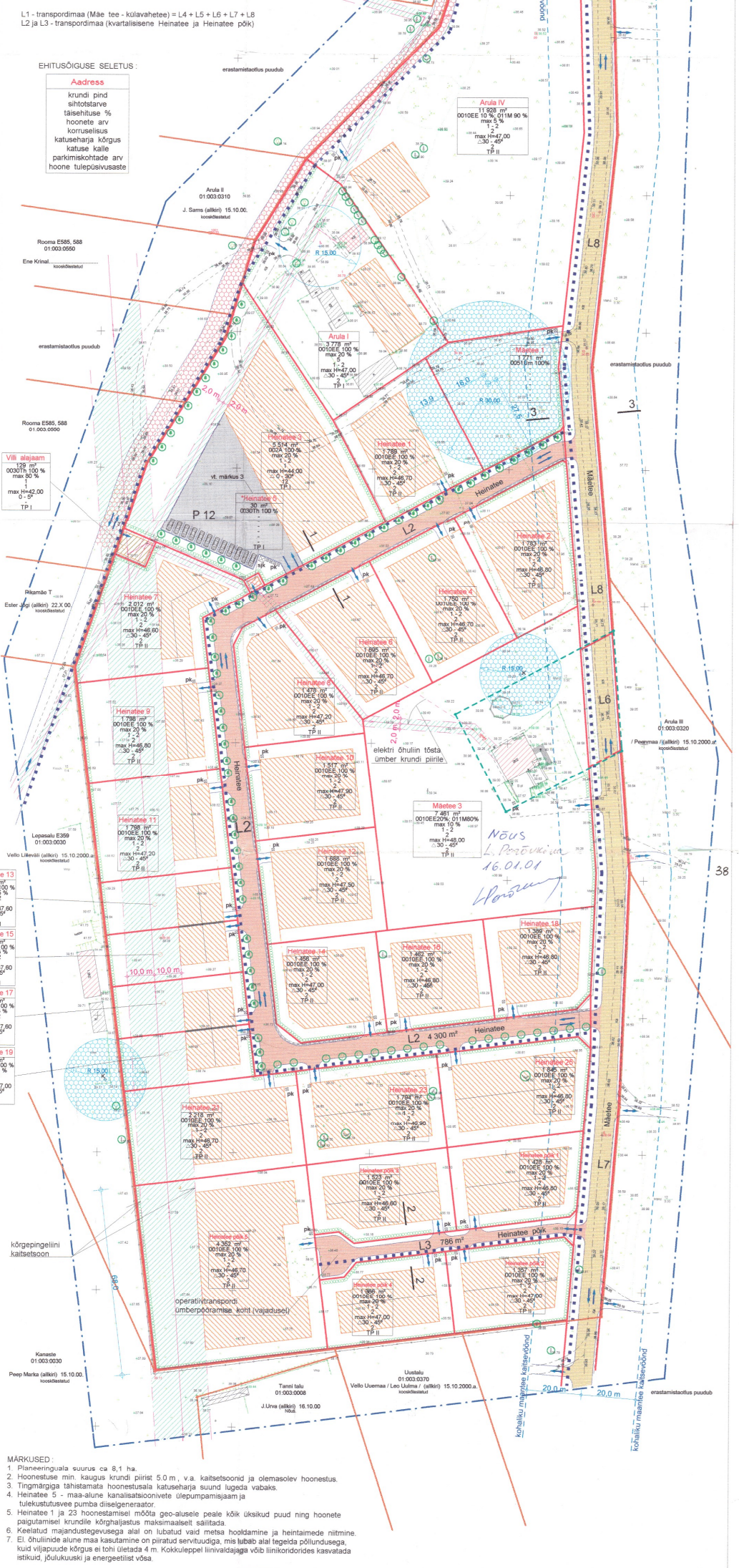


Mäe tee põikprofil lõige 3-3 M 1:200



TINGMÄRGID:

- List of construction symbols: detail planning area, boundary, line boundary, etc. Includes color-coded lines and symbols for various structures and roads.



- MARKUSED: 1. Planeeringuala suurus ca 8,1 ha. 2. Hoonestuse min. kaugus krundi piirist 5,0 m, v.a. kaitsevöönd ja olemasolev hoonestus. 3. Tingimärgiga lahutatava hoonestusala katuseharja suund lugeda vabaks.

Project information block including 'OÜ ARHITEKTUURIBÜROO 4A' name, address 'Ingrid - Hella Sams', scale '1:1000', and date '06.2000.a'.